

## Rete provinciale di monitoraggio delle risorse idriche superficiali - Bollettino mensile



Stazione	<b>DRISB</b>
tipologia:	idrometro

località	Salbertrand
corpo idrico	fiume Dora Riparia
bacino idrografico	AI11 - Dora Riparia

Coord. UTM32 ED50	
x:	333,708
y:	4,993,316

MESE	Marzo
emissione	25/05/2012
verifica	LD



## Caratteri fisiografici bacino sotteso dalla stazione

Superficie contribuyente [km <sup>2</sup> ]	557.96
Quota massima [m s.m.]	3,438.0
Quota media [m s.m.]	2,107.0
Quota minima [m s.m.]	1,006.0
Distanza da foce in Po [km]	74.5

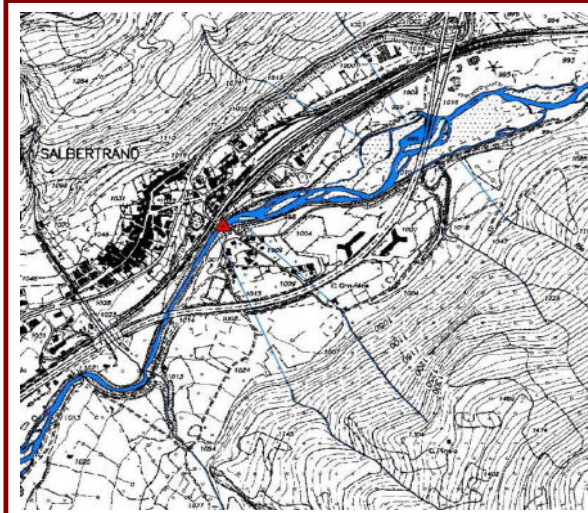
## Dati caratteristici pluviometro di riferimento

località	Prerichard
comune	Bardonecchia
quota altimetrica [m s.m.]	1,338.0

## NOTE (interventi, manutenzione)

In data 28/3 eseguito intervento di manutenzione ordinaria e misura della portata

## Corografia di individuazione della stazione



## Parametri idrologici significativi

Valori mensili				
	A medio	A attuale	Q media	Q attuale
GENNAIO	42	30	6.68	3.21
FEBBRAIO	55	1	3.89	3.03
MARZO	60	8	2.54	3.42
APRILE	44		3.23	
MAGGIO	84		2.81	
GIUGNO	111		6.14	
LUGLIO	60		3.21	
AGOSTO	54		3.58	
SETTEMBRE	51		2.53	
OTTOBRE	55		2.37	
NOVEMBRE	104		3.50	
DICEMBRE	55		3.11	

Valori cumulati progressivi				
	A medio	A attuale	Qv media	Qv attuale
GENNAIO	42	30	32	15
FEBBRAIO	96	31	49	29
MARZO	156	39	61	45
APRILE	200		76	
MAGGIO	284		90	
GIUGNO	395		118	
LUGLIO	455		134	
AGOSTO	509		151	
SETTEMBRE	560		162	
OTTOBRE	614		174	
NOVEMBRE	718		190	
DICEMBRE	773		205	

## Fotografia della sezione di misura



## Simbologia utilizzata

- A : afflusso meteorico [mm]
- Q : portata defluente [m<sup>3</sup>/s]
- Qv : volume cumulato defluito (integrale della portata) espresso in mm di altezza d'acqua, ragguagliato alla superficie del bacino sotteso

I valori "medi" fanno riferimento ai dati storici di osservazione, quelli "attuali" sono stati registrati dalle stazioni nell'anno in corso.

## Rete provinciale di monitoraggio delle risorse idriche superficiali - Bollettino mensile

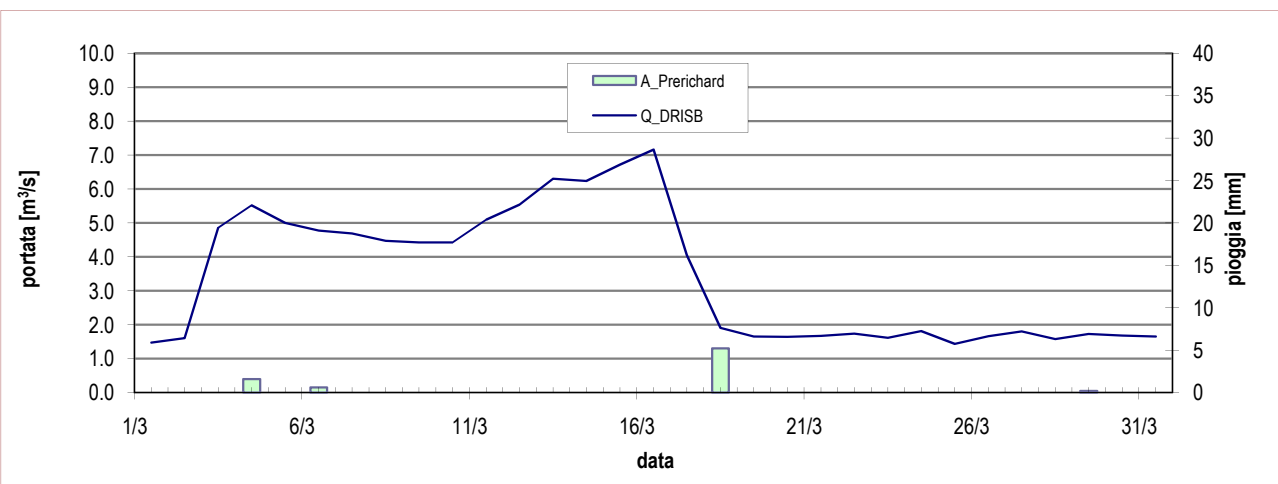


Stazione	DRISB
tipologia:	idrometro

località	Salbertrand
corpo idrico	fiume Dora Riparia
bacino idrografico	AI11 - Dora Riparia

Coord. UTM32 ED50	
x:	333,708
y:	4,993,316

MESE	Marzo
emissione	25/05/2012
verifica	LD



Portata registrata presso la stazione DRISB nel mese in corso, a confronto con le precipitazioni misurate presso il pluviometro di riferimento

	MESE	ANNO
Portata massima [m³/s]	7.16	7.16
Portata media [m³/s]	3.42	3.22
Portata minima [m³/s]	1.44	1.44
Afflusso meteorico [mm]	8	39

(dati misurati presso DRISB e il pluviometro di riferimento)

## NOTE (monitoraggio idrologico)

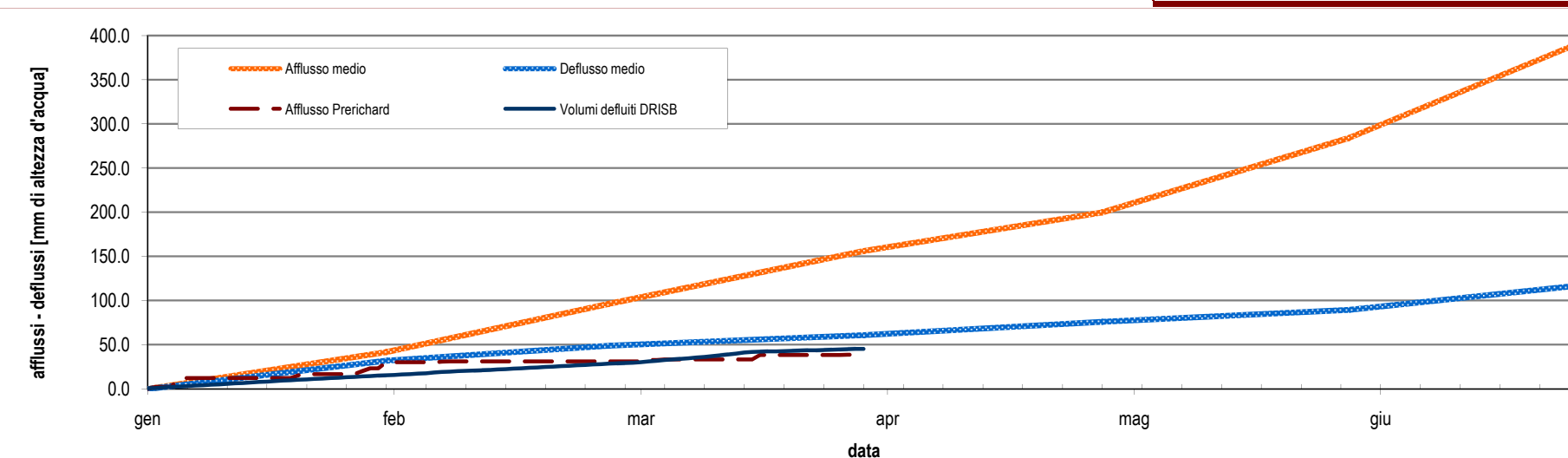


Diagramma cumulato degli afflussi e dei deflussi da inizio anno, espressi in mm di altezza d'acqua rapportati all'intera superficie del bacino idrografico contribuyente. L'afflusso medio di pioggia è relativo all'intero bacino (1995-2011); i dati dell'anno in corso sono valori puntuali letti sul pluviometro di riferimento. Il deflusso attuale è misurato su DRISB, quello medio deriva dalla media delle portate mensili misurate su DRISB negli anni precedenti dal 2009 in poi