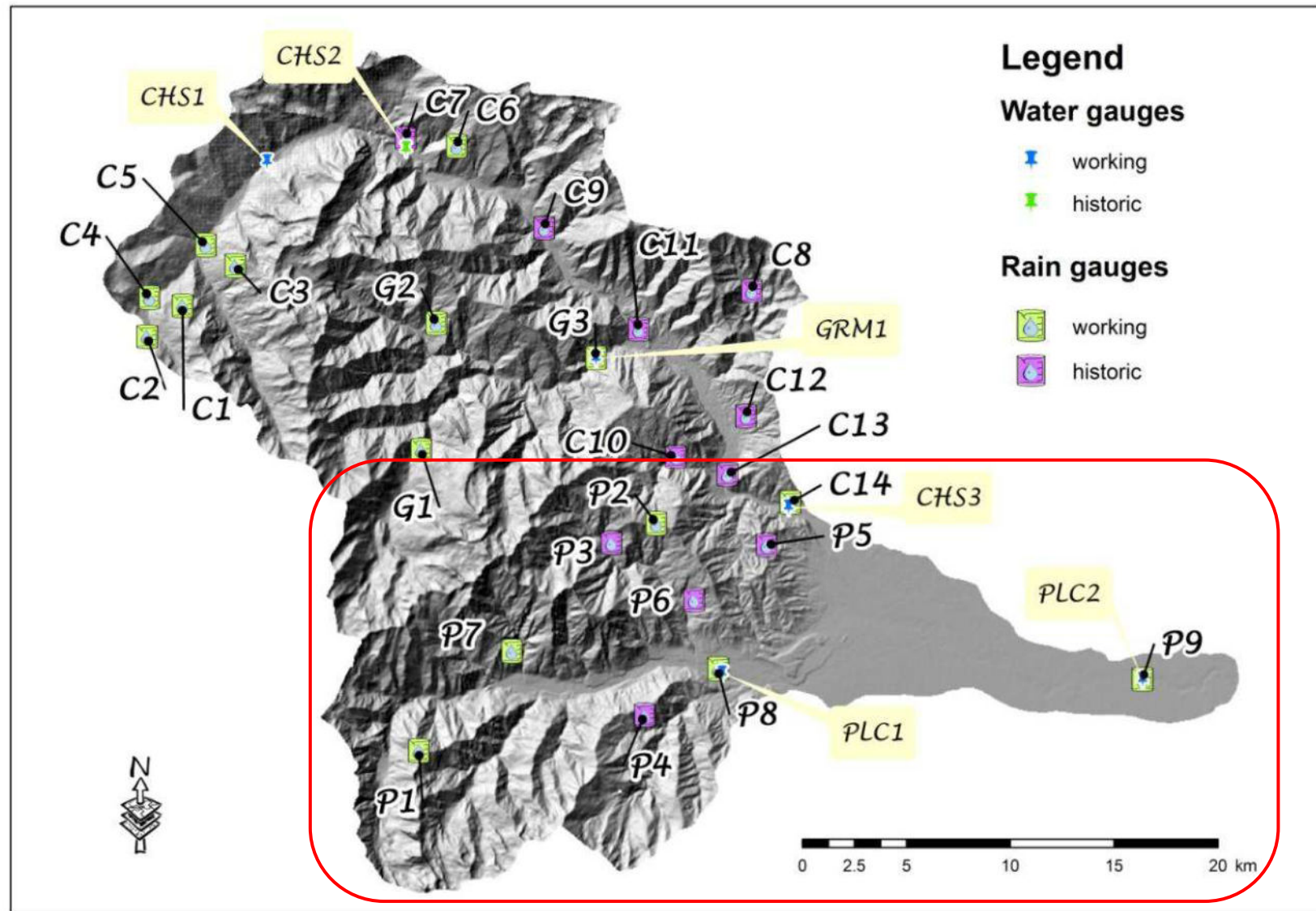


Verifica dello stato di fatto della revisione delle concessioni ad uso irriguo nel bacino del Pellice



GRANDI DERIVAZIONI

Ai sensi del T.U. 1775 del 1933 comprendono i prelievi istantanei superiori ai 1000 litri/s o che possano irrigare almeno 500 ha

Ai sensi del Piano di Tutela delle Acque il rilascio/rinnovo di queste derivazioni deve essere effettuato per bacino valutando le disponibilità idrologiche

Regione Piemonte esprime un parere (in base all'art. 56 della L.R. 44/2000) in relazione al contestuale rinnovo/regolarizzazione delle concessioni idriche a scopo irriguo

D.D. 948 DEL 27/12/2012 DI REGIONE PIEMONTE PER APPROVAZIONE DEL RINNOVO/REGOLARIZZAZIONE DEL TITOLO DI CONCESSIONE PER LE GRANDI DERIVAZIONI E REVISIONE DELLE PICCOLE DERIVAZIONI A PREVALENTE SCOPO IRRIGUO A VALLE DELLA SEZIONE DI LUSERNA SAN GIOVANNI

PICCOLE DERIVAZIONI

Ai sensi del T.U. 1775 del 1933 comprendono i prelievi istantanei inferiori ai 1000 litri/s, comprensive quindi dei GRANDI prelievi (superiori a 500 litri/s)
Per i grandi prelievi è possibile procedere ad un rinnovo per asta

Il rilascio/rinnovo è in capo alla Provincia/Città Metropolitana senza la necessità di un parere regionale

**RICONOSCIMENTI
OVVERO TUTTE LE CONCESSIONI (PER LA MAGGIOR PARTE PICCOLE) CHE HANNO PRESENTATO ISTANZA (E OTTENUTO CONCESSIONE) PRIMA DEL 1933... DATA DEL TESTO UNICO SULLE ACQUE**

Verifica dello stato di fatto della revisione delle concessioni ad uso irriguo nel bacino del Pellice

Il fabbisogno irriguo è stato suddiviso in tre periodi dell'anno:

- massima idroesigenza: 15 maggio - 31 agosto
- restante periodo irriguo: 1 aprile - 14 maggio & 1 settembre - 15 ottobre
- periodo iemale: 16 ottobre - 30 marzo

Le concessioni hanno la medesima scadenza al 31/01/2027

Il DMV è stabilito a sezioni prestabilite e calcolato d'ufficio

CONSORZIO IRRIGUO GORA DEI DONI & COMUNE DI LUSERNA SAN GIOVANNI -
CANALE PRALAFERA - HA 155 & 200 litri/s massimi

D.D. n. 332-16936 del 21/5/2014

CANALE CONSORZIALE DI BIBIANA - HA 714 & 800 litri/s massimi

D.D. n. 283-15532 del 29/04/2013

CONS. IRRIG. CANALE DI BRICHERASIO & COMUNE DI BRICHERASIO - HA 710,00 &
850 litri/s massimi

D.D. n. 281-15527 del 29/04/2013

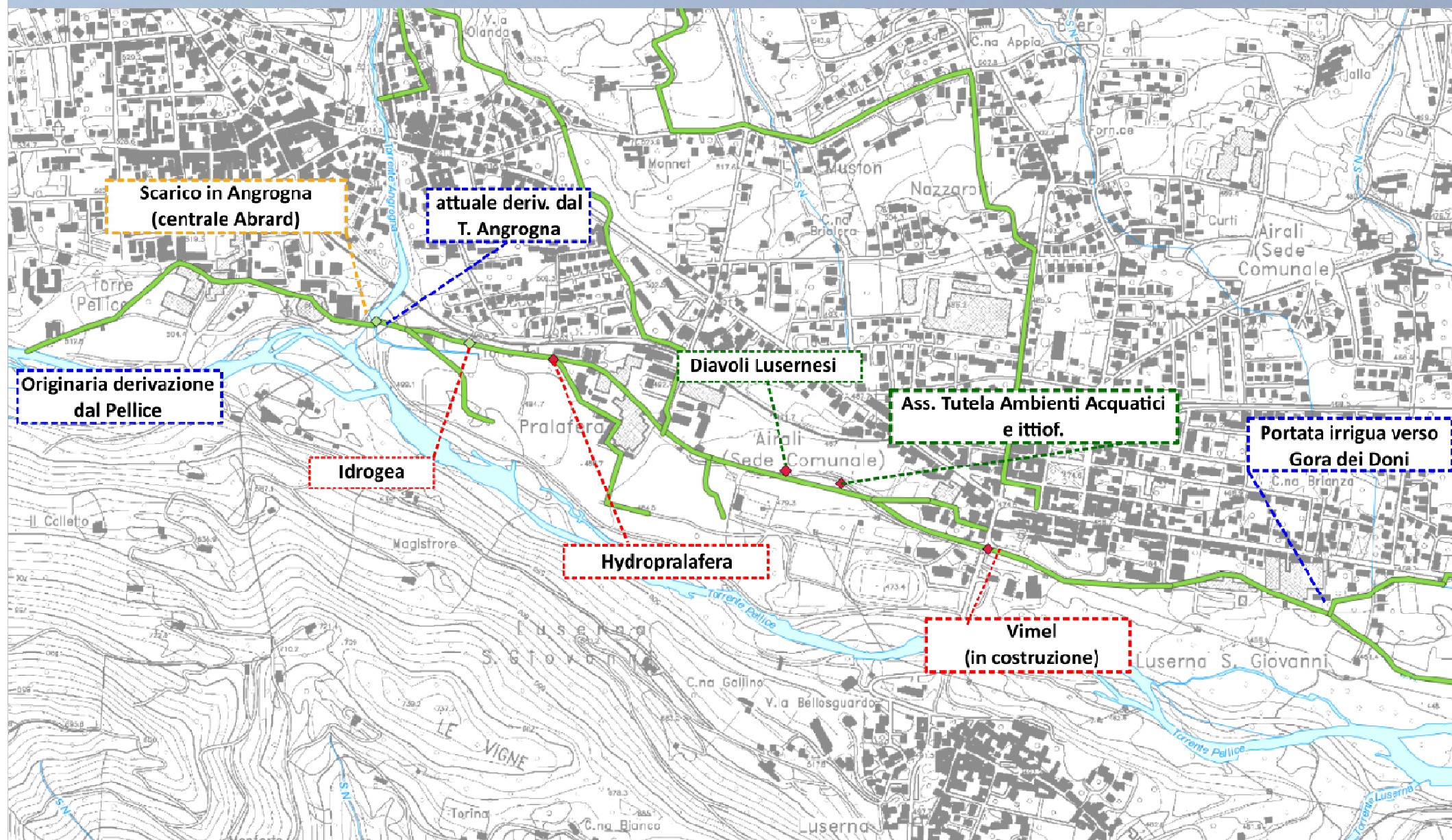
CONSORZIO IRRIGUO DI CAMPIGLIONE FENILE & COMUNE DI CAMPIGLIONE FENILE
- HA 933 & 1100 litri/s massimi

D.D. n. 239-13799 del 10/04/2013

CONSORZIO CANALE CAVOUR & COMUNE DI CAVOUR - HA 2367 & 2400 litri/s massimi

D.D. n. 282-15531 del 29/04/2013

... CONSIDERAZIONI SUL CANALE PRALAFERA



Verifica dello stato di fatto della revisione delle concessioni ad uso irriguo nel bacino del Pellice

ACCORPAMENTO CAMPIGLIONE - CAVOUR - SAMBONE

CONSORZIO IRRIGUO VAL PELLICE CAVOURESE (in rappresentanza dei Consorzi irrigui Campiglione Fenile, Bedale di Cavour e Sambone)

Ha chiesto l'**accorpamento delle tre prese esistenti ad un'unica presa** (traversa con opere fisse) presso il ponte di Bibiana in sponda destra con installazione di una **centralina idroelettrica** in Comune di Campiglione Fenile (verranno turbinare le portate di Cavour e di Sambone)

Previsione di riconversione dei comprensori irrigui dei Consorzi con sistemi di risparmio della risorsa (investimento derivante dai proventi di produzione energetica) + portata attuali chieste parzialmente in diminuzione

Possibilità di gestione e controllo dei rilasci (attualmente non regolabile ... e non controllabile) e minori interventi in alveo per garantire i prelievi a fronte di una situazione ambientale del corpo idrico allo stato attuale classificata "sufficiente"

Un unico sistema di gestione per tre delle grandi derivazioni con maggiore salvaguardia del corso d'acqua



PER CONTRO...

Un maggiore tratto sotteso dai prelievi maggiori (Cavour)

COME RISPONDERA' IL PELLICE??

Verifica dello stato di fatto della revisione delle concessioni ad uso irriguo nel bacino del Pellice

L'approccio per la gestione delle piccole derivazioni, pur essendo il prelievo minore, è più articolato rispetto alle grandi. Dipende da:

- quantità di punti di presa e loro distribuzione;
- disponibilità di dati/informazioni;
- quantità/tipologia di utenti (Comuni? Consorzi/Comunioni utenti? Privati cittadini?)
- "sproporzionalità" tra documentazione tecnica per il rinnovo e il prelievo

L.R. n. 88 DEL 29/11/1996

TUTTE LE PICCOLE DERIVAZIONI IN CORSO DI RINNOVO SONO SCADUTE NEL 2002 O NEL 2007

Da quel momento sono stati richiesti agli utenti alcuni aggiornamenti periodici su:

- ✓ esistenza o meno delle derivazioni
- ✓ stato dell'arte delle opere e superfici irrigate
- ✓ aggiornamenti DMV
- ✓ necessità o meno dell'installazione dei sistemi di misurazione




RISULTATO...



DIVERSO PROBLEMA... DIVERSO APPROCCIO...

12 giorni




1570 km



Verifica dello stato di fatto della revisione delle concessioni ad uso irriguo nel bacino del Pellice

Conclusioni	Piccole derivaz.	Grandi derivaz.	Inquadramento
-------------	------------------	-----------------	---------------



DIVERSO PROBLEMA... DIVERSO APPROCCIO...

AZIONI AMMINISTRATIVE INTRAPRESE:

- ✓ Sono state inviate ai comuni comunicazioni a conferma di quanto rilevato sul territorio
- ✓ Sono stati emanati gli atti per le rinunce delle derivazioni non esistenti/non rilevate
- ✓ Sono state avviate le istruttorie di rinnovo per le derivazioni esistenti

B) Prese non rilevate, non accessibili o rilevate in stato di abbandono, ma censite in banca dati e per le quali viene pagato il canone regionale di concessione:

Codice pratica	Codice utenza canone reg.le	Corpo idrico	Titolare concessione	Esito sopralluogo
BTO71/R84A	TO00980	T. Guicciard – Comba della Gianna – Chiot Ponset	Comune di Villar Pellice	Non rilevata in data 05/05/2015
BTO71/R84E	TO00968	T. Guicciard	Comune di Villar Pellice	Rilevata in stato di abbandono il 10/12/2014
BTO80/R94C	TO00482	T. Subiasco - Bessé	Comune di Villar Pellice	Non accessibile
BTO80/S1	TO02178	T. Subiasco	Comunione di utenti c/o Catalin Bruno	Non rilevata in data 24/11/2014

C) Pratiche rinunciate con DD 383-17453 del 12/06/2015:


Codice pratica	Codice utenza canone reg.le	Corpo idrico	Titolare concessione	Esito sopralluogo
BTO65/R36	TO01364	T. Pellice	Comune di Villar Pellice	Dei 5 punti di presa cartografati in banca dati 3 non sono stati rilevati e 2 non sono accessibili
BTO65/R37	TO00480	T. Pellice	Comune di Villar Pellice	Non rilevata
BTO65/R40	TO01368	T. Pellice	Comune di Villar Pellice	Rilevata in data 24/11/2014 una delle 4 prese cartografate in banca dati
BTO65/R41	TO01369	T. Pellice	Comune di Villar Pellice	Non rilevata

Determinazione del Dirigente del Servizio Risorse Idriche

N. 383-17453 /2015

OGGETTO: D.P.G.R. n. 10R/2003 e 2R/2015 – domanda in data 27.3.2014 del Comune di Villar Pellice di rinuncia a riconoscimenti di derivazione d'acqua dal T. Pellice in Comune di Villar Pellice ad uso irriguo. *Pratiche n. 65 R 36, 65 R 37, 65 R 40, 65 R 41 - ASSENSO.*

GUARDANDO AL FUTURO - UN NUOVO APPROCCIO

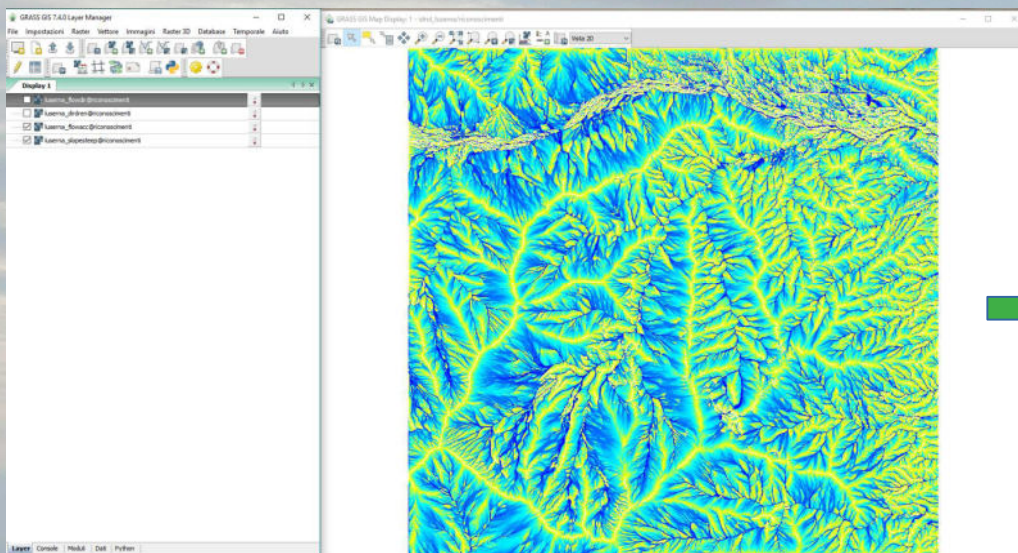


VERIFICA della documentazione amministrativa es. Domanda rinnovo)
VERIFICA della documentazione tecnica (es. contenuti minimi come stato consistenza delle opere, perimetro comprensorio irriguo, calcoli idraulici, calcoli DMV)




RICOSTRUZIONE IDROLOGICA D'UFFICIO

VERIFICA CONGRUITA' RICHIESTA O ASSEGNAZIONE D'UFFICIO DELLA Q



Richiesta dati minimi per rinnovo con ordinanza



NO ulteriori tempi di proroga



Chiusura con diniego



RINNOVO



GRAZIE DELL'ATTENZIONE!

Conca del Prà



T. Pellice



T. Pellice a valle del ponte SP
Villafranca - Vigone



Ospite sotto il Bric Buciè