

VERBALE DI CONSEGNA

(art. 4, comma 5, del D.P.R. 495/1992 e s.m.i.)

Oggetto: *Verbale di consegna al Comune di Torrazza Piemonte di un tratto della SP 89 e di un tratto della SP 90 ed alla Città metropolitana di Torino della strada comunale denominata "Traversa Mazzini" – Circonvallazione Nord, con rispettive relative fasce di pertinenza.*

(dismissione ai sensi dell'art. 2, comma 9, del D. Lgs. 30 aprile 1992, n. 285 e s.m.i.).

Il giorno 3 del mese di novembre dell'anno 2021, alle ore 15:00, presso la sede comunale ubicata in Piazza Municipio, 2, nel Comune di Torrazza Piemonte, si sono riuniti i seguenti signori:

- per la **Città metropolitana di Torino:**
il Geom. Filippo Anselmo dell'Ufficio Catasto Strade
- per il **Comune di Torrazza Piemonte:**
Arch. Vincenzo Aloisio, Responsabile U.T.C.

Durante l'incontro, le parti accertano quanto appresso:

Premesso che:

- le disposizioni introdotte dall'art. 2 del nuovo Codice della Strada, approvato con D. Lgs. 30 aprile 1992, n. 285 e dall'art. 4 del relativo Regolamento di attuazione, approvato con D.P.R. 16 dicembre 1992, n. 495, come modificato dal D.P.R. 16.09.1996, n. 610, disciplinano le declassificazioni delle strade di uso pubblico ed i passaggi di proprietà tra gli Enti proprietari delle strade;
- l'art. 2, comma 9, del D. Lgs. 285/1992 e s.m.i., recita che: «quando le strade non corrispondono più all'uso e alle tipologie di collegamento previste sono declassificate dal Ministero dei Lavori Pubblici e dalle Regioni, secondo le rispettive competenze, acquisiti i pareri indicati nel comma 8 e che i casi e la procedura per tale declassificazione sono indicati dal regolamento»;
- la Legge Regionale del 21 novembre 1996, n. 86 ha delegato alle Province ed ai Comuni le funzioni in materia di classificazione e declassificazione delle strade provinciali e comunali esistenti e di nuova costruzione;
- il Capo II del Regolamento per l'organizzazione e lo svolgimento delle funzioni provinciali in materia di autorizzazioni, programmazione e nulla osta stradali – esecutivo ai sensi di legge in seguito ad approvazione con deliberazione del Consiglio Provinciale n. 64 -510617/2004 del 1 marzo 2005 – disciplina la classificazione, la declassificazione, l'assunzione e la dismissione di strade provinciali, disponendo che:
 - a. le strade non classificate come provinciali e le strade provinciali declassificate in strade regionali o comunali possono essere dismesse dal demanio o dal patrimonio indisponibile con deliberazione del Consiglio Provinciale, anche contestualmente alla loro classificazione;
 - b. a seguito della dismissione la struttura competente provvede alla consegna della strada al nuovo ente proprietario mediante apposito verbale di consegna;
- che, in particolare, l'art. 6, comma 2, del predetto Regolamento prevede che i procedimenti di che trattasi possono essere avviati, oltre che d'ufficio, anche a seguito di istanza dei Comuni,

presentata alla struttura provinciale competente ai sensi del Regolamento sull'ordinamento degli Uffici e dei Servizi della Provincia di Torino;

- l'art. 3 del Codice della Strada, comma 21, definisce la fascia di pertinenza come la striscia di terreno compresa tra la carreggiata ed il confine stradale, la quale è parte della proprietà stradale e può essere utilizzata solo per la realizzazione di altre parti della strada;
- con Legge 7 aprile 2014 n. 56 recante "Disposizioni sulle città metropolitane, sulle province, sulle unioni e fusioni di comuni", così come modificata dalla Legge 11 agosto 2014 n. 114, di conversione del D.L. 24 giugno 2014 n. 90, a far data del 1° gennaio 2015 la Città metropolitana di Torino è subentrata alla provincia omonima succedendo ad essa in tutti i rapporti attivi e passivi.

Considerato che il Comune di Torrazza Piemonte con deliberazione di Consiglio Comunale n. 11 del 30 aprile 2021, ha deliberato di procedere al passaggio di proprietà delle seguenti strade:

dalla Città metropolitana di Torino al Comune di Torrazza Piemonte (tratti rossi in Allegato A):

- SP 89 di Torrazza Piemonte dal km 3+175 al km 4+160;
- SP 90 di Rondissone dal km 2+300 al km 2+943;

dal Comune di Torrazza Piemonte alla Città metropolitana di Torino (tratto blu in Allegato A):

- Circonvallazione nord (Traversa Mazzini);

e la Città metropolitana di Torino con delibera del Consiglio Metropolitano n. 46 del 28 luglio 2021 ha approvato la dismissione dei suddetti tratti, meglio evidenziati nell'allegato tecnico.

Attesa la necessità di dare esecuzione, ai sensi del sopra citato art. 2 del D.Lgs 30 aprile 1992 n. 285, nonché art. 4 del Regolamento di esecuzione e di attuazione del nuovo Codice della Strada n. 495/1992 alle procedure per la dismissione al Comune di Torrazza Piemonte del tracciato stradale sopra indicato, con le relative fasce di pertinenza.

Visti:

- l'art. 2 del D.Lgs. 30 aprile 1992, n. 285, Nuovo Codice della Strada e s.m.i.;
- l'art. 4 del D.P.R. 16 dicembre 1992, n. 495, Regolamento di Esecuzione del Nuovo Codice della Strada e s.m.i.;
- la L.R. 21 novembre 1996, n. 86 sopraccitata;
- la Legge Regionale 15 marzo 2001, n. 5 "recante modificazioni ed integrazioni alla legge regionale 26 aprile 2000, n. 44 (Disposizioni normative per l'attuazione del decreto legislativo 31 marzo 1998, n. 112 "Conferimento di funzioni e compiti amministrativi dello Stato alle Regioni ed agli Enti Locali, in attuazione del Capo I della legge 15 marzo 1997, n. 59);
- la Legge 7 aprile 2014, n. 56 e s.m.i. sopraccitata

Tutto ciò premesso e considerato;

si dà atto

1. che le parti hanno percorso in data 3 novembre 2021 i tratti di strada di seguito indicati ed evidenziati nell'allegato tecnico, accertano e confermano la rispondenza di quanto contenuto nelle delibere comunale e metropolitana e nelle tavole grafiche, allegate al presente verbale e riportano qui di seguito l'esatta estensione e individuazione dei tratti:

Passaggio di proprietà	Strada	denominazione	Da	a
Da Città metropolitana di Torino a Comune di Torrazza Piemonte	Provinciale n. 89	Di Torrazza Piemonte	km 3+175 x: 418823 y: 5007504	km 4+160 x: 419736 y: 5007575
Da Città metropolitana di Torino a Comune di Torrazza Piemonte	Provinciale n. 90	Di Rondissone	km 2+310 x: 419165 y: 5006807	km 2+943 x: 419241 y: 5007422
Da Comune di Torrazza Piemonte a Città metropolitana di Torino	Comunale - Circonvallazione Nord	Traversa Mazzini	Intersezione con SP 89 x: 418823 y: 5007504	Intersezione con SP 90 x: 419662 y: 5008009

2. che la dismissione dei tratti di strade e delle relative fasce di pertinenza, di cui in oggetto, viene effettuata nello stato di fatto in cui si trova, senza ulteriori oneri per gli Enti cedenti;
3. di trasferire, ai sensi e per gli effetti dell'art. 2, comma 9, del D. Lgs. 30 aprile 1992, n. 285 e art. 4, del D.P.R. 495/92 e s.m.i., in capo agli Enti riceventi, la titolarità della proprietà delle strade e delle relative fasce di pertinenza di cui all'oggetto, con tutti i diritti, i doveri, le responsabilità, gli obblighi, gli oneri, le facoltà, i poteri ed i compiti da essa derivanti e previsti dall'art. 14 del Codice della Strada; sono compresi nella cessione gli eventuali reliquati posti in adiacenza al sedime stradale, che identificati come particelle al Catasto Terreni, risultino intestati agli enti cedenti.

Sono altresì da ritenersi ricomprese nella cessione quelle particelle che, facenti parte del tracciato stradale, non risultano catastalmente intestate al demanio dell'ente cedente, ma sono da considerarsi ricomprese nel proprio demanio stradale a seguito di atto notarile o decreto prefettizio o in via di fatto.

Il presente verbale, corredato dalla relativa planimetria, risulta composto da n. 4 pagine e previa lettura e conferma, viene firmato digitalmente dai soggetti sotto indicati e sarà valido ed efficace dalla data dell'ultima firma digitale apposta

Letto, confermato e sottoscritto.

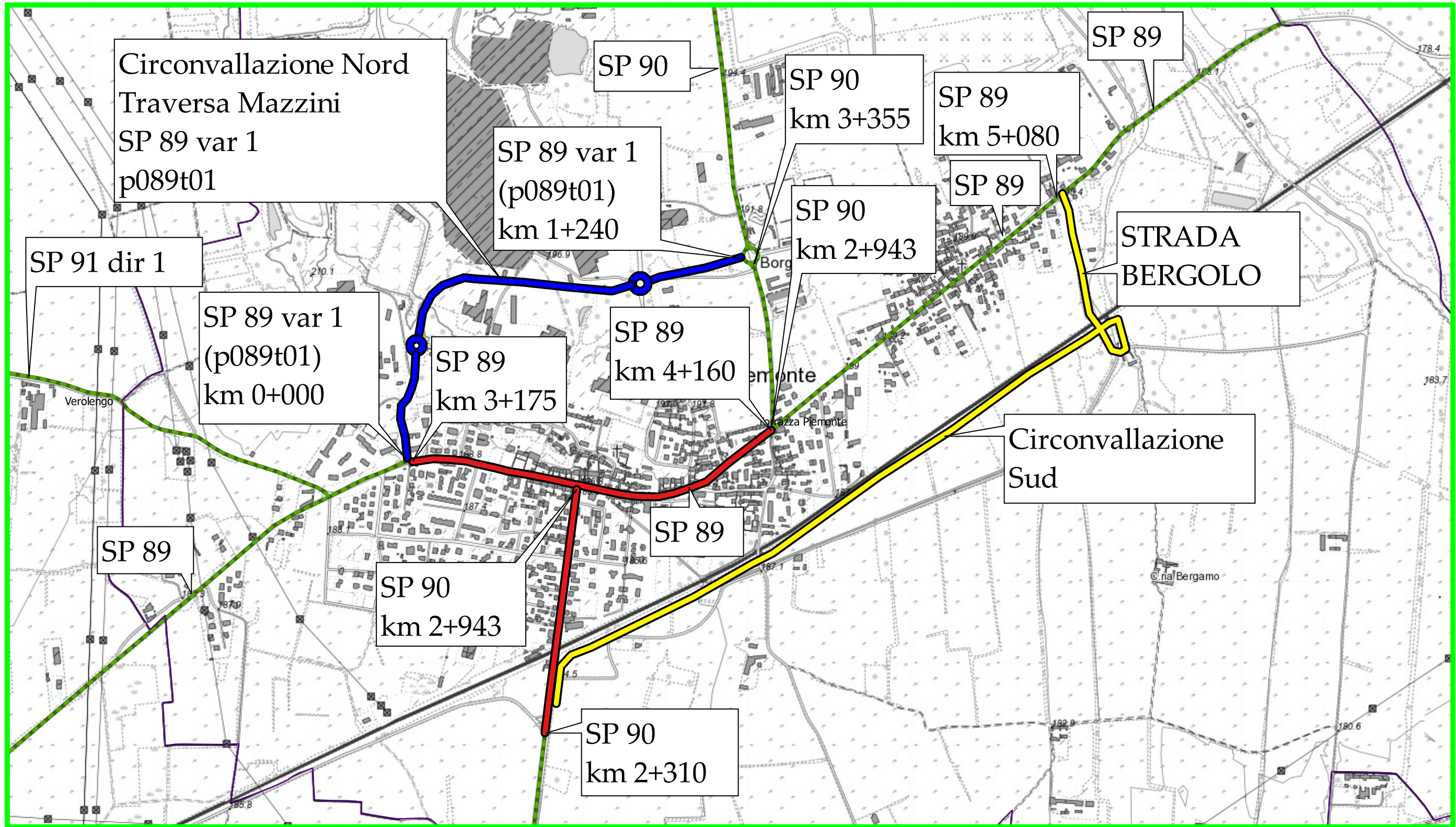
Per il **Comune di Torrazza Piemonte**:

Arch. Vincenzo Aloisio, in qualità di Responsabile U.T.C.
(firmato digitalmente)

Per la **Città metropolitana di Torino**:

Geom. Filippo Anselmo dell'Ufficio Catasto Strade
(firmato digitalmente)

il Direttore della Direzione Coordinamento Viabilità - Viabilità 1 Ing. Matteo Tizzani
(firmato digitalmente)








ALLEGATO A
COMUNE DI TORRAZZA PIEMONTE

scala
1:10.000

formato A3
(ISO 216)

Legenda

-  Limiti comunali
-  strade provinciali
-  tratti da comunali a provinciali
-  tratti da provinciali a comunali sottesi a circonvallazione nord
-  Circonvallazione Sud