TORINO METROPOLI
Città metropolitana di Torino

Prot. n. 91607/125
Torino, 26/07/2016

All'Ufficio Tecnico del
Comune
Piazza A. Chiesa, 3
10090 Gassino Torinese

Al Direttore dell'Area Lavori pubblici e
Dirigente del Servizio Concessioni e
approvvigionamenti
Ing. Sandro Petruzzi

Al Dirigente del Servizio Viabilità 1
Ing. Luigi Spina

Oggetto: Oggetto: D.LGS. 30/04/1992 n. 285; D.P.R. 16/12/1992 n. 495
Perimetrazione centro abitato
Trasmissione verbale di delimitazione

Con la presente, Vi trasmettiamo il verbale di delimitazione del centro abitato in originale con la relativa planimetria, sottoscritto in data 25/07/2016, debitamente controfirmato e redatto in base alle delibere della G.C. n. 17 del 15/03/2001 e n. 60 del 09/06/2016.

Per eventuali informazioni rivolgersi al Geom. Filippo ANSELMO al n. tel. 011-8616981.

Distinti saluti.

Il Dirigente
Dott. Ing. Sandra Beltramo

Allegato: Verbale delimitazione c.a. controfirmato e relativa planimetria

AREA LAVORI PUBBLICI
Servizio Monitoraggio e Sicurezza Stradale
Corso Inghilterra, 7 – 10138 Torino Tel. 011 861 6981 - Fax 011 861 4524
MAIL: sicurezza.stradale@cittametropoltana.torino.it PEC: protocollo@cert.cittametropolitana.torino.it
www.cittametropolitana.torino.it

TORINO METROPOLI
Città metropolitana di Torino

VERBALE DI DELIMITAZIONE DEL CENTRO ABITATO
COMUNE DI GASSINO TORINESE

Premesso che:

- il Comune di Gassino Torinese avente popolazione inferiore ai 10.000 abitanti, con delibere della Giunta Comunale n. 17 del 15/03/2001 e n. 60 del 09/06/2016 ha proceduto alla delimitazione del centro abitato, così come disposto dall'art. 4 del "Codice della Strada", approvato con D.Lgs 285 del 30.04.92 e dall'art. 5 del relativo "Regolamento di attuazione ed esecuzione al codice della strada", approvato con D.P.R. 495 del 16.12.1992,
- la Città metropolitana (ex Provincia di Torino) non ha formulato osservazioni o proposte in merito entro il termine previsto dall'art. 5 comma 7 del D.P.R. 495/92,
- con delibera di Giunta Provinciale n. 132-19766/2005 del 22/02/2005 avente per oggetto "Delimitazione dei centri abitati per comuni inferiori ai 10.000 abitanti. Approvazione nuovo schema di verbale di constatazione" è stato approvato il modello del presente atto,
- la documentazione citata è conforme a quanto disposto dalla normativa vigente.

Noi sottoscritti:

- IL DIRIGENTE
  Dott. Ing. Sandra BELTRAMO — Rappresentante della Città metropolitana di Torino,
- Arch. Anna CASALONE — Rappresentante del Comune di Gassino Torinese delegato dal Sindaco,

diamo atto che è stata eseguita congiuntamente dalle parti la ricognizione locale in data 25/07/2016, per la Città metropolitana dal Geom. Filippo Anselmo e per il Comune da Arch. Anna CASALONE e che è stato accertato che il tratto di strada:

- Provinciale n. 97 e denominata di Cinzano

da dichiararsi interno all'abitato di Gassino Torinese ha inizio al km 0+060 e termina al km 1+249, per uno sviluppo complessivo di ml 1189.

- Provinciale n. 97 – diramazione 1 - e denominata di Cinzano

da dichiararsi interno all'abitato della Frazione Bussolino nel territorio di Gassino Torinese ha inizio al km 0+786 e termina al km 0+988, per uno sviluppo complessivo di ml 202..

- Provinciale n. 118 e denominata di Sciolze

da dichiararsi interno all'abitato della Frazione Bardassano nel territorio di Gassino Torinese ha inizio al km 0+000 e termina al km 0+105, per uno sviluppo complessivo di ml 105.

- Provinciale n. 590 e denominata della Valle Cerrina

da dichiararsi interno all'abitato di Gassino Torinese ha inizio al km 9+665 e termina al km 11+650, compresa la rotatoria denominata "p590w06" e posta tra il km 10+270 e il km 10+354, per uno sviluppo complessivo di ml 2069.

Per quanto accertato in loco e valutati gli atti in premessa diamo atto e rendiamo noto che:

1. nulla muta circa l'appartenenza alla rete delle strade provinciali dei tratti in argomento, ex art. 2, comma 7 del D.Lgs 285/92, ricorrendo l'ipotesi dell'art. 37, comma 1, lettera d) del D.Lgs 285/92,

2. sono richiamate le competenze reciproche come definite nella Direttiva del Ministero dei Lavori Pubblici del 24.10.2000 in merito alle strade non comunali correnti all'interno dei centri abitati con popolazione inferiore ai 10.000 abitanti,

3. il Comune assumerà a suo carico:

    a. la gestione e manutenzione dei marciapiedi, delle banchine rialzate e/o bitumate e delle piste ciclabili,

    b. la gestione e manutenzione delle aree a verde pubblico, piante ed alberate ornamentali, comprese le rotonde arredate e piantumate con opere di giardinaggio,

    c. la gestione e manutenzione della segnaletica verticale ed orizzontale connessa alla disciplina della circolazione stradale, previo parere della Città metropolitana di Torino,

    d. la gestione dei servizi di carattere urbano, quali la nettezza urbana, l'innaffiamento, l'illuminazione, la regolamentazione del traffico urbano,

    e. la gestione e posa in esercizio di impianti semaforici, preventivamente concordati con la Città metropolitana di Torino,

4. la Città metropolitana di Torino manterrà a suo carico, anche in relazione alle attività di assistenza tecnica ai Comuni:

    a. la gestione e manutenzione del piano viabile, ivi compresi i trattamenti invernali,

b. la gestione e manutenzione della segnaletica concernente le caratteristiche strutturali e geometriche della strada inclusa la segnaletica orizzontale di delimitazione della carreggiata,

c. il taglio dell'erba e la sfalciatura degli arbusti sulle banchine stradali e ralative pertinenze,

5. tutti gli adempimenti relativi ai servizi urbani comportanti lavori che investono la consistenza del piano viabile e sue pertinenze in tratto interno sono subordinati alla preventiva autorizzazione della Città metropolitana di Torino,

6. gli eventuali canoni dovuti da privati per concessioni interessanti il corpo stradale nel suddetto tratto interno sono a favore della Città metropolitana di Torino ed a carico del Comune è far rispettare le prescrizioni e le modalità esecutive delle opere,

7. entro 48 ore dalla firma del presente verbale il Comune apporrà il segnale di "Inizio e Fine" centro abitato, come previsto dall'art. 37 del D.Lgs 285/92, nonchè il segnale di "Inizio e Fine" territorio, ai sensi dell'art. 39 del D.Lgs 285/92, ed art. 134, comma 4, del D.P.R. 495/92.

Diamo atto che il presente atto è immediatamente impegnativo per il Comune di Gassino T.se e per la Città metropolitana di Torino.

Il presente verbale, corredato dalla relativa planimetria, e previa lettura e conferma, viene sottoscritto dagli interessati e redatto in due originali dei quali uno viene consegnato al Comune di Gassino T.se ed uno alla Città metropolitana di Torino.

Torino, 25 LUG. 2016

Il Rappresentante del Comune

Il Rappresentante della Città metropolitana

IL DIRIGENTE

Dott. Ing. Sandra BELTRAMO

COMUNE DI GASSINO TORINESE

IL RESPONSABILE DEL SERVIZIO OO.PP.
EDILIZIA ED URBANISTICA
(Arch. Anna CASALONE)

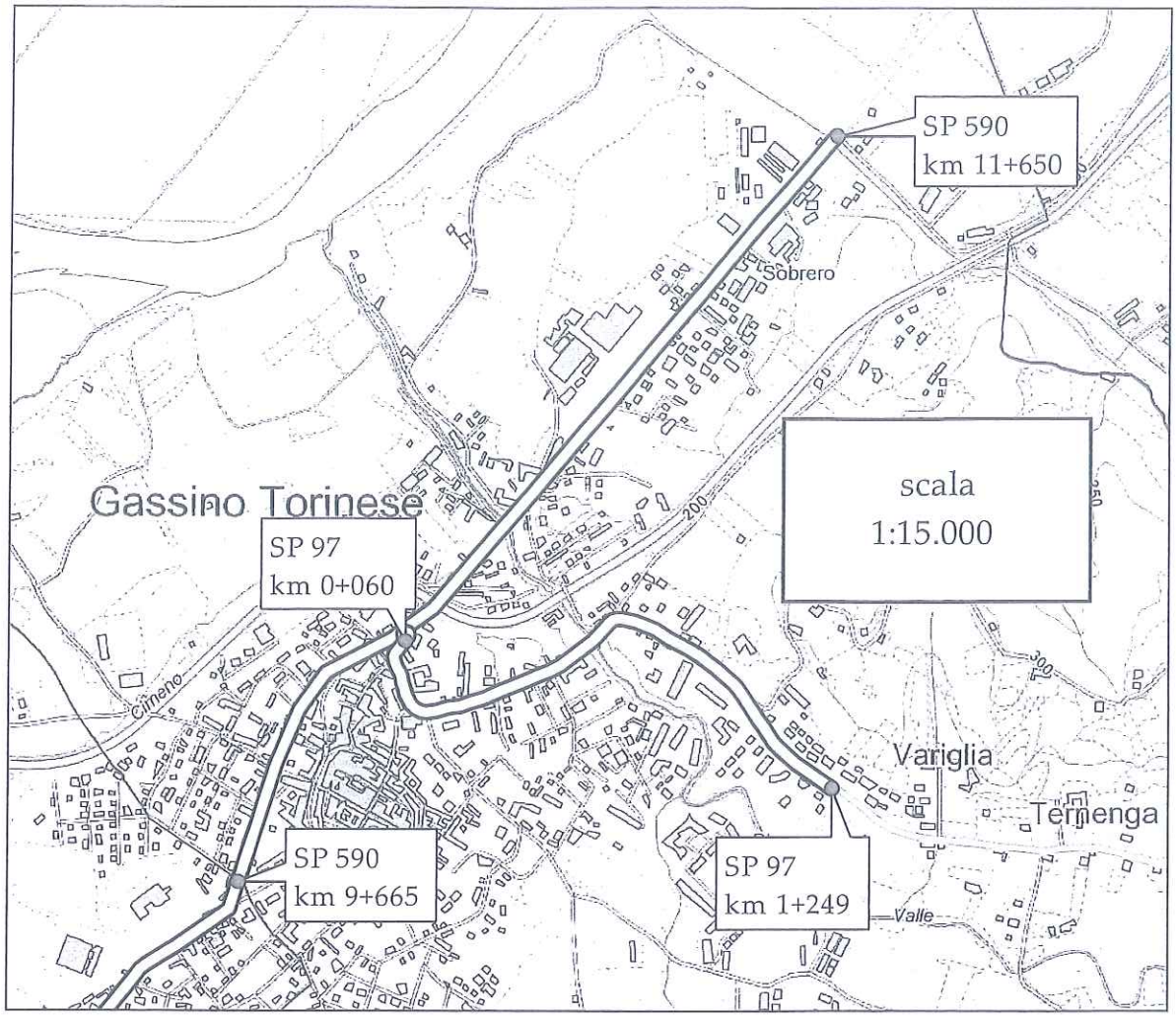

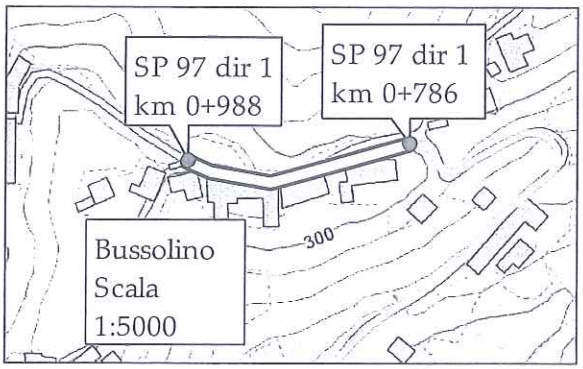

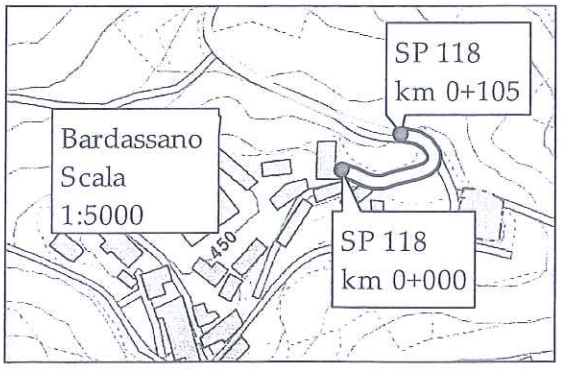

Allegato al verbale di delimitazione del centro abitato

Legenda

strade provinciali

tratti interni al centro abitato

25 LUG. 2016

Il Rappresentante comunale

IL RESPONSABILE DEL SERVIZIO OO.PP.
EDILIZIA ED URBANISTICA
(Arch. Anna CASALONE)

COMUNE DI GASSINO TORINESE

Il Rappresentante
della Città Metropolitana

IL DIRIGENTE

Dott. Ing. Sandra BELTRAMO

TORINO METROPOLI