



Allegato M

Report fotografico

Luglio 2022

PIANO URBANO DELLA MOBILITA' SOSTENIBILE



Copia conforme al Piano Approvato con Delibera C.M. n° 42 del 20 Luglio 2022

Sindaco Metropolitanano

Stefano Lo Russo

Consigliere delegato a Pianificazione territoriale e difesa del suolo, trasporti, protezione civile

Pasquale Mario Mazza

Dirigente Dipartimento Territorio, Edilizia e Viabilità

Arch. Claudio Schiari

Dirigente in staff Dipartimento Territorio, Edilizia e Viabilità

Ing. Giannicola Marengo

Resp. Unità di Progetto Politiche di Trasporto e Mobilità Sostenibile

Dott.ssa Elena Pedon

Redazione

META srl

ing. Andrea Debernardi
(responsabile del progetto)

ing. Gabriele Filippini

dott.pt. Emanuele Ferrara

ing. Silvia Docchio

dott.ssa Silvia Ornaghi

ing. Francesca Traina Melega

ing. Riccardo Fasani

TERRARIA

dott. Giuseppe Maffeis

ing. Salvatore Greco

ing. Fabrizio Ferrari

arch. Ilario Abate Daga

ing. Chiara Taiariol

arch. Lorena Mastropasqua

arch. Arianna Travaglini

dott. Fabrizio Vecchiotti

arch. Lorenzo Attardo

arch. Federico Jappelli

ing. Andrea Rosa

ing. Alessia Goffi

ing. Alice Bernardoni

dott.ssa Luisa Geronimi



arch. Alessandro Oliveri

Rev.	Data	Autore	Verificatore	n.pag	n.tav	n.all	nome file
1.0	14.05.2021	L.Attardo	A. Debernardi	53	-	-	ALLEGATO M - Fotografico_v10.pdf
1.1	11.07.2022	L.Attardo	A. Debernardi	53	-	-	ALLEGATO M - Fotografico_v11.pdf
1.2	21.07.2022	L.Attardo	A. Debernardi	53	-	-	ALLEGATO M - Fotografico_v12.pdf



DIRETTORI TECNICI

ing. Andrea Debernardi (META)
ing. Gabriele Filippini (META)
arch. Federico Jappelli (META)
arch. Ilario Abate Daga (META)
dott. Giuseppe Maffeis (TerrAria)

Città metropolitana di Torino

PIANO URBANO DELLA MOBILITA' SOSTENIBILE

Sommario

1	Introduzione	7
2	Mobilità ciclopedonale.....	8
3	Sharing Mobility	24
4	Trasporto pubblico	28
5	Trasporto motorizzato individuale	35
6	Logistica Merci.....	48

1 Introduzione

La raccolta fotografica che qui si propone non vuole essere una raccolta schematica di rappresentazione di tutti i tipi di mobilità urbana del territorio metropolitano torinese, ma piuttosto si pone l'obiettivo di rappresentare fotograficamente i temi svolti e discussi negli altri allegati e suggerire degli spunti di riflessione sulla mobilità sostenibile delle nostre città. Per ogni tema si è cercato di individuare e rappresentare buone pratiche e criticità. E' chiaro che la fotografia non può esimersi dalla specificità dei luoghi, per questo alcune scene rappresentate devono essere considerate esempi tematici.

Si è scelto di organizzare l'allegato in 5 temi principali:

- Mobilità ciclopedonale (capitolo 2);
- Sharing mobility (capitolo 3);
- Trasporto pubblico (capitolo 4);
- Trasporto motorizzato individuale (capitolo 5);
- Logistica merci (capitolo 6).

La selezione si compone di foto scattate durante sopralluoghi e dove non è stato possibile, per ovvie ragioni legate sia alla pandemia Covid-19 che per specificità di eventi passati, di materiale fotografico di archivio di cui verranno citate fonti e data.

Dove la fonte è specificata come META gli autori sono Lorenzo Attardo e Andrea Debernardi.

2 Mobilità ciclopedonale



Fig. 1 – Pista ciclabile inizio Via Nizza – Torino
25/03/2021 META



Fig. 2 – Pista ciclabile inizio Corso Francia – Torino
26/03/2021 META



Fig. 3 – Controviale 20km/h con casa avanzata in Corso Francia angolo Corso Racconigi – Torino
12/2020 Bikeitalia.it



Fig. 4 – Passerella ciclopedonale – Beinasco
20/03/2020 META



Fig. 5 – Percorso ciclabile Corona verde lungo via XXV Aprile – Nichelino
05/2016 META



Fig. 6 – Pista ciclopedonale – Chieri
31/10/2020 META



Fig. 7 – Percorso ciclabile Corona Verde collegamento Stupinigi Borgaretto
05/2016 META



Fig. 8 – Passerella ciclopedonale sul Sangone zona Mirafiori – Torino
09/11/2020 META



Fig. 9 – Passerella olimpica ciclopedonale Lingotto – Torino

04/07/2015 META



Fig. 10 – Passerella ciclopedonale sovrappasso stazione – Collegno

28/10/2018 META



Fig. 11 – Parcheggio bici – Chieri
CMT0



Fig. 12 – Parcheggio bici – Ivrea
CMT0



Fig. 13 – Pista ciclopedonale corso Mediterraneo – Torino
25/03/2021 META



Fig. 14 – Passerella pedonale Stazione ferroviaria – Chivasso
25/03/2021 META



Fig. 15 – Piazza Sant'Agostino – Carmagnola
20/09/2020 META



Fig. 16 – Portici pedonali – Pinerolo
15/07/2015 META



Fig. 17 – Portici pedonali – Ciriè
04/07/2010 META



Fig. 18 – Pedonalizzazione tratto Corso Marconi – Torino
26/03/2020 META



Fig. 19 – Via Pedonale – Chieri
08/04/2021 META



Fig. 20 – Ponte ciclopedonale sulla ferrovia – Chieri
08/04/2021 META



Fig. 21 – Iniziativa BiketoSchool – Torino
15/03/2019 Bikeltalia.it



Fig. 22 – Iniziativa SanSalvario Pedibus – Torino

08/09/2020 TorinoToday.it



Fig. 23 – BikePride 2016 – Torino
06/2016 Quotidiano piemontese



Fig. 24 – Attraversamento ciclabile Corso Mediterraneo – Torino
24/01/2020 BikePride.net



Fig. 25 – Sosta su Pista ciclabile Via Nizza – Torino
25/03/2021 META



Fig. 26 – Sosta su Pista ciclabile Via Bertola – Torino
23/09/2013 TorinoToday.it



Fig. 27 – Fine pista ciclabile direttrice Torino Orbassano
20/03/2021 META



Fig. 28 – Tratto ciclopedonale con ciclovia Corona verde su marciapiede – Torino
04/03/2021 META



Fig. 29 – Parcheggio per biciclette sulla Blueway – Cambiano
08/04/2021 META



Fig. 30 – Corsia ciclabile in contromano – Chieri
25/03/2021 META



Fig. 31 – Sosta su Pista ciclabile Via Roma – Chieri
08/04/2021 META



Fig. 32 – Incidente Monopattino Via Cossa – Torino
26/02/2021 TorinoToday.it

3 Sharing Mobility



Fig. 33 – ToBike – Torino
02/2020 Comune di Torino



Fig. 34 – Biciincittà – Rivarolo Canavese
25/10/2017 META



Fig. 35 – ToBike – Torino
25/03/2021 META



Fig. 36 – ToBike – Collegno
28/10/2018 META



Fig. 37 – Bikesharing FreeFloating – Torino
25/03/2021 META



Fig. 38 – Monopattini in sharing – Torino
20/03/2021 META



Fig. 39 – Monopattini in sharing – Torino
26/03/2021 META



Fig. 40 – Scooter sharing – Torino
25/03/2021 META



Fig. 41 – Car sharing con colonnine di ricarica elettrica – Torino
25/03/2021 META



Fig. 42 – Car sharing servizio aeroporto – Torino Caselle

26/03/2021 META

4 Trasporto pubblico



Fig. 43 – Stazione Porta Nuova – Torino
25/03/2021 META



Fig. 44 – Stazione Porta Susa – Torino
07/07/2016 META




Fig. 45 – Stazione ferroviaria – Ceres
20/12/2017 META



Fig. 46 – Vetture Metro M1 – Torino Collegno
16/06/2015 META

Fig. 47 – Vetture Metro M1 – Torino Collegno
16/06/2015 META



fotografia di Michele d'Ottavio © tutti i diritti riservati

Fig. 48 – Metro M1 – Torino
Michele D'Ottavio



Fig. 49 – Metro M1 Fermata Dante – inserimento architettonico – Torino
24/03/2021 META



Fig. 50 – Metro M1 Fermata Principi D'Acaja accesso secondario - inserimento architettonico – Torino

25/03/2021 META



Fig. 51 – Tram Corso Regina Margherita – Separazione flussi di traffico – Torino
25/03/2021 META



Fig. 52 – Tram Corso S. Maurizio – Separazione flussi di traffico – Torino

25/03/2021 META



Fig. 53 – Intermodalità Treno Bus in stazione – Rivarolo Canavese
25/10/2017 META



Fig. 54 – Intermodalità Treno Bus in stazione – Chivasso
25/10/2017 META



Fig. 55 – Bus lunga percorrenza – Torino
25/10/2017 META



Fig. 56 – Fermata bus con pista ciclabile – Chieri
08/04/2021 META

5 Trasporto motorizzato individuale



Fig. 57 – Spina centrale – Torino
25/10/2017 META



Fig. 58 – Controviali Spina 2 – Moderazione velocità attraverso pavimentazione – Torino
25/03/2021 META



Fig. 59 – Interventi di moderazione velocità con allargamento delle aree pedonali – San Donato Torino
25/03/2021 META



Fig. 60 – Strade extraurbane – A32 Torino Bardonecchia
22/10/2018 META



Fig. 61 – Strade extraurbane – SP118 Sciolze
19/03/2016 META



Fig. 62 – ZTL – Torino
17/10/2019 Mole24



Fig. 63 – ZTL – Bardonecchia
2018 Google streetview



Fig. 64 – Zona 30 – Chieri
08/04/2021 META



Fig. 65 – ZTL – Chieri
08/04/2021 META



Fig. 66 – Sosta e parcheggi – Bixio Torino
25/03/2021 META



Fig. 67 – Sosta e parcheggi – San Donato Torino

08/06/2019 META



Fig. 68 – Sosta critica di fronte le scuole – Torino
02/2021 BikePride.net



Fig. 69 – Sosta critica in piazza V. Emanuele II – Moncalieri
13/11/2020 META



Fig. 70 – Sosta in doppia fila in Via Cibrario – Torino
25/03/2021 META



Fig. 71 – Sosta non consentita – Chieri
08/04/2021 META



Fig. 72 – Incrocio non moderato da semaforo o rotatoria – Chieri
08/04/2021 META



Fig. 73 – Pedonalizzazione degli spazi non efficace – Chieri
08/04/2021 META



Fig. 74 – Traffico Ingresso Torino da Moncalieri – Torino
15/04/2019 La Stampa



Fig. 75 – Traffico Lungo Po Armando Diaz, Piazza V. Veneto – Torino
10/07/2017 META



Fig. 76 – Traffico Piazza Baldissera – Torino
04/06/2019 TorinoToday



Fig. 77 – Passaggio a livello su viabilità principale – Trofarello
04/04/2021 META



Fig. 78 – Incidente Tangenziale – Torino
11/05/2020 Quotidiano Canavese



Fig. 79 – Incidente Tangenziale – Torino
15/12/2019 TorinoOggi



Fig. 80 – Incidente Corso Alessandria – Venaria Reale
19/02/2021 TorinoToday

6 Logistica Merce



Fig. 81 – SITO Interporto – Orbassano
23/04/2009 META




Fig. 82 – SITO Interporto – Orbassano
2021 Google maps



Fig. 83 – SITO Interporto, Intermodalità – Orbassano
2015 Video Istituzionale




Fig. 84 – SITO Interporto, Intermodalità – Orbassano
2015 Video Istituzionale



Fig. 85 – Consegna merci in ambito urbano – San Donato Torino
25/03/2021 META



Fig. 86 – Consegna merci in ambito urbano – Corso Francia Torino
25/03/2021 META



Fig. 87 – Consegne in ambito urbano – Corso Francia Torino
25/03/2021 META



Fig. 88 – Consegna con rider – Corso Regina Margherita Torino
25/03/2021 META



Fig. 89 – Consegna merci attraverso Cargo Bike – Torino
2021 Trasportiitalia.com



Fig. 90 – Consegna merci attraverso Cargo Bike – Torino
09/05/2020 Elisa Gallo

INDICE

Fig. 1 – Pista ciclabile inizio Via Nizza – Torino	8
Fig. 2 – Pista ciclabile inizio Corso Francia – Torino	8
Fig. 3 – Controviale 20km/h con casa avanzata in Corso Francia angolo Corso Racconigi – Torino	9
Fig. 4 – Passerella ciclopedonale – Beinasco.....	9
Fig. 5 – Percorso ciclabile Corona verde lungo via XXV Aprile – Nichelino.....	10
Fig. 6 – Pista ciclopedonale – Chieri.....	10
Fig. 7 – Percorso ciclabile Corona Verde collegamento Stupinigi Borgaretto.....	11
Fig. 8 – Passerella ciclopedonale sul Sangone zona Mirafiori – Torino	11
Fig. 9 – Passerella olimpica ciclopedonale Lingotto – Torino.....	12
Fig. 10 – Passerella ciclopedonale sovrappasso stazione – Collegno	12
Fig. 11 – Parcheggio bici – Chieri.....	13
Fig. 12 – Parcheggio bici – Ivrea.....	13
Fig. 13 – Pista ciclopedonale corso Mediterraneo – Torino.....	14
Fig. 14 – Passerella pedonale Stazione ferroviaria – Chivasso.....	14
Fig. 15 – Piazza Sant’Agostino – Carmagnola	15
Fig. 16 – Portici pedonali – Pinerolo.....	15
Fig. 17 – Portici pedonali – Ciriè.....	16
Fig. 18 – Pedonalizzazione tratto Corso Marconi – Torino	16
Fig. 19 – Via Pedonale – Chieri	17
Fig. 20 – Ponte ciclopedonale sulla ferrovia – Chieri.....	17
Fig. 21 – Iniziativa BiketoSchool – Torino.....	18
Fig. 22 – Iniziativa SanSalvario Pedibus – Torino.....	18
Fig. 23 – BikePride 2016 – Torino.....	19
Fig. 24 – Attraversamento ciclabile Corso Mediterraneo – Torino	19
Fig. 25 – Sosta su Pista ciclabile Via Nizza – Torino.....	20
Fig. 26 – Sosta su Pista ciclabile Via Bertola – Torino.....	20
Fig. 27 – Fine pista ciclabile direttrice Torino Orbassano	21
Fig. 28 – Tratto ciclopedonale con ciclovía Corona verde su marciapiede – Torino	21
Fig. 29 – Parcheggio per biciclette sulla Blueway – Cambiano.....	22
Fig. 30 – Corsia ciclabile in contromano – Chieri	22
Fig. 31 – Sosta su Pista ciclabile Via Roma – Chieri	23
Fig. 32 – Incidente Monopattino Via Cossa – Torino.....	23
Fig. 33 – ToBike – Torino	24
Fig. 34 – Biciincittà – Rivarolo Canavese.....	24
Fig. 35 – ToBike – Torino	25
Fig. 36 – ToBike – Collegno.....	25
Fig. 37 – Bikesharing FreeFloating – Torino	25
Fig. 38 – Monopattini in sharing – Torino.....	26
Fig. 39 – Monopattini in sharing – Torino.....	26
Fig. 40 – Scooter sharing – Torino	26
Fig. 41 – Car sharing con colonnine di ricarica elettrica – Torino	27
Fig. 42 – Car sharing servizio aeroporto – Torino Caselle.....	27
Fig. 43 – Stazione Porta Nuova – Torino.....	28
Fig. 44 – Stazione Porta Susa – Torino.....	29
Fig. 45 – Stazione ferroviaria – Ceres	29
Fig. 46 – Vetture Metro M1 – Torino Collegno	29
Fig. 47 – Vetture Metro M1 – Torino Collegno.....	29
Fig. 48 – Metro M1 – Torino.....	29
Fig. 49 – Metro M1 Fermata Dante – inserimento architettonico – Torino.....	30
Fig. 50 – Metro M1 Fermata Principi D’Acaja accesso secondario - inserimento architettonico – Torino.....	30
Fig. 51 – Tram Corso Regina Margherita – Separazione flussi di traffico – Torino.....	31
Fig. 52 – Tram Corso S. Maurizio – Separazione flussi di traffico – Torino.....	31
Fig. 53 – Intermodalità Treno Bus in stazione – Rivarolo Canavese	32

Fig. 54 – Intermodalità Treno Bus in stazione – Chivasso	32
Fig. 55 – Bus lunga percorrenza – Torino.....	33
Fig. 56 – Fermata bus con pista ciclabile – Chieri.....	33
Fig. 57 – Spina centrale – Torino	35
Fig. 58 – Controviali Spina 2 – Moderazione velocità attraverso pavimentazione – Torino.....	36
Fig. 59 – Interventi di moderazione velocità con allargamento delle aree pedonali – San Donato Torino	36
Fig. 60 – Strade extraurbane – A32 Torino Bardonecchia	37
Fig. 61 – Strade extraurbane – SP118 Sciolze.....	37
Fig. 62 – ZTL – Torino.....	38
Fig. 63 – ZTL – Bardonecchia.....	38
Fig. 64 – Zona 30 – Chieri.....	39
Fig. 65 – ZTL – Chieri.....	39
Fig. 66 – Sosta e parcheggi – Bixio Torino.....	40
Fig. 67 – Sosta e parcheggi – San Donato Torino	40
Fig. 68 – Sosta critica di fronte le scuole – Torino.....	41
Fig. 69 – Sosta critica in piazza V. Emanuele II – Moncalieri	41
Fig. 70 – Sosta in doppia fila in Via Cibrario – Torino.....	42
Fig. 71 – Sosta non consentita – Chieri.....	42
Fig. 72 – Incrocio non moderato da semaforo o rotatoria – Chieri.....	43
Fig. 73 – Pedonalizzazione degli spazi non efficace – Chieri	43
Fig. 74 – Traffico Ingresso Torino da Moncalieri – Torino	44
Fig. 75 – Traffico Lungo Po Armando Diaz, Piazza V. Veneto – Torino.....	44
Fig. 76 – Traffico Piazza Baldissera – Torino.....	45
Fig. 77 – Passaggio a livello su viabilità principale – Trofarello	45
Fig. 78 – Incidente Tangenziale – Torino	46
Fig. 79 – Incidente Tangenziale – Torino.....	46
Fig. 80 – Incidente Corso Alessandria – Venaria Reale.....	47
Fig. 81 – SITO Interporto – Orbassano.....	48
Fig. 82 – SITO Interporto – Orbassano.....	48
Fig. 83 – SITO Interporto, Intermodalità – Orbassano	49
Fig. 84 – SITO Interporto, Intermodalità – Orbassano.....	49
Fig. 85 – Consegna merci in ambito urbano – San Donato Torino.....	50
Fig. 86 – Consegna merci in ambito urbano – Corso Francia Torino	50
Fig. 87 – Consegne in ambito urbano – Corso Francia Torino	51
Fig. 88 – Consegna con rider – Corso Regina Margherita Torino	51
Fig. 89 – Consegna merci attraverso Cargo Bike – Torino.....	52
Fig. 90 – Consegna merci attraverso Cargo Bike – Torino.....	52