PIANO TERRITORIALE GENERALE METROPOLITANO
PROPOSTA TECNICA PRELIMINARE

PTGM Piano Territoriale Generale Metropolitano

CITTA' METROPOLITANA DI TORINO

PTP7 - CARTA DEL DISSESTO IDROGEOLOGICO

Tavola 5.1 c **Scala 1 : 150.000** **gennaio 2021**

Proposta tecnica di progetto preliminare di piano territoriale generale metropolitano di cui all'articolo 6, comma 5 della Legge regionale n° 56/77 e s.m.i.

TORINO METROPOLI
Città metropolitana di Torino

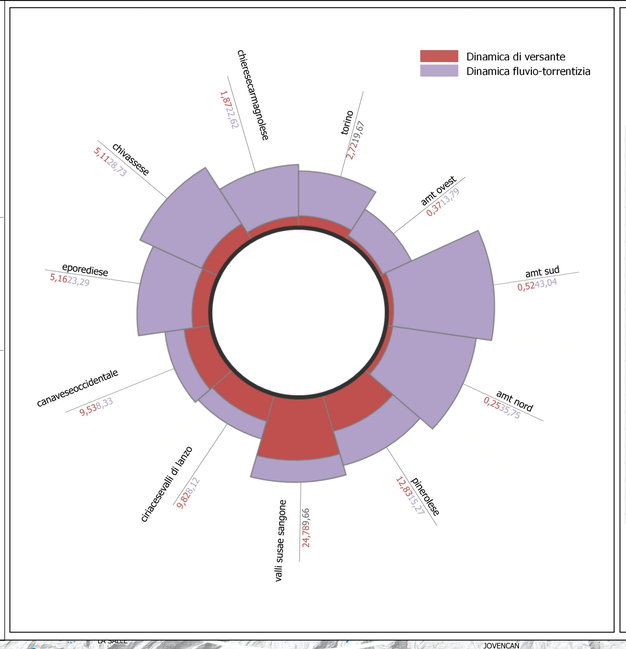

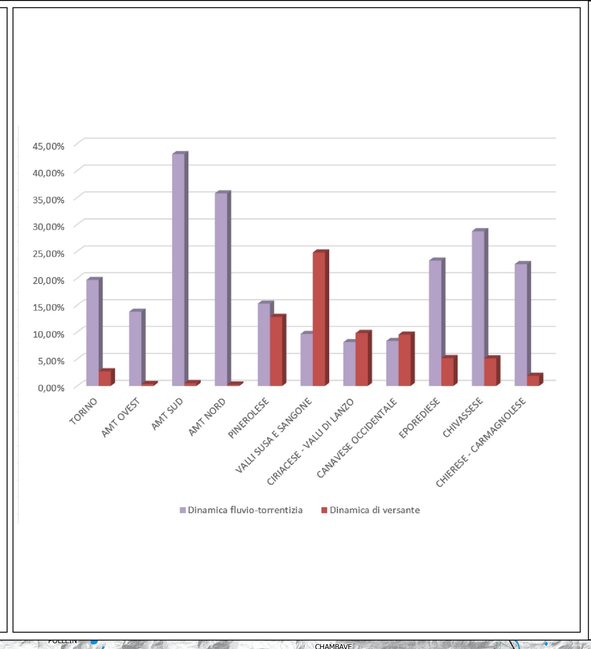

Coordinamento del progetto:
Responsabile Unità di Progetto Piano territoriale generale
DIPARTIMENTO TERRITORIO, EDILIZIA E VIABILITA'

CSI your digital partner

Elaborazione dati ed allestimento cartografico

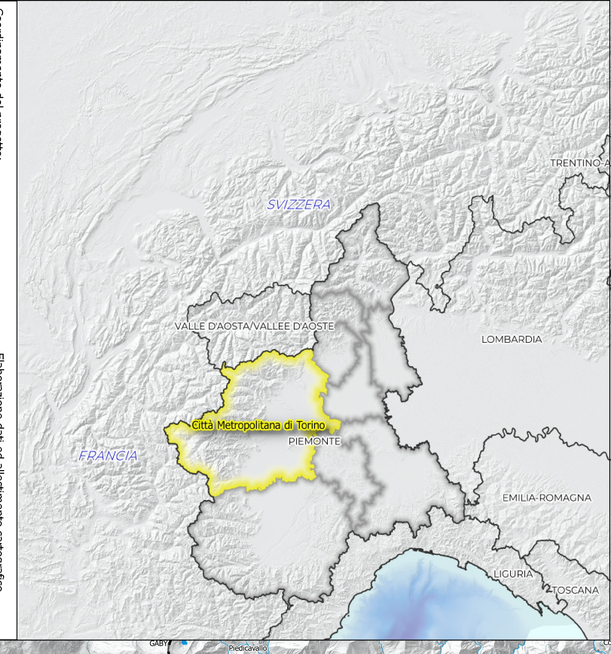

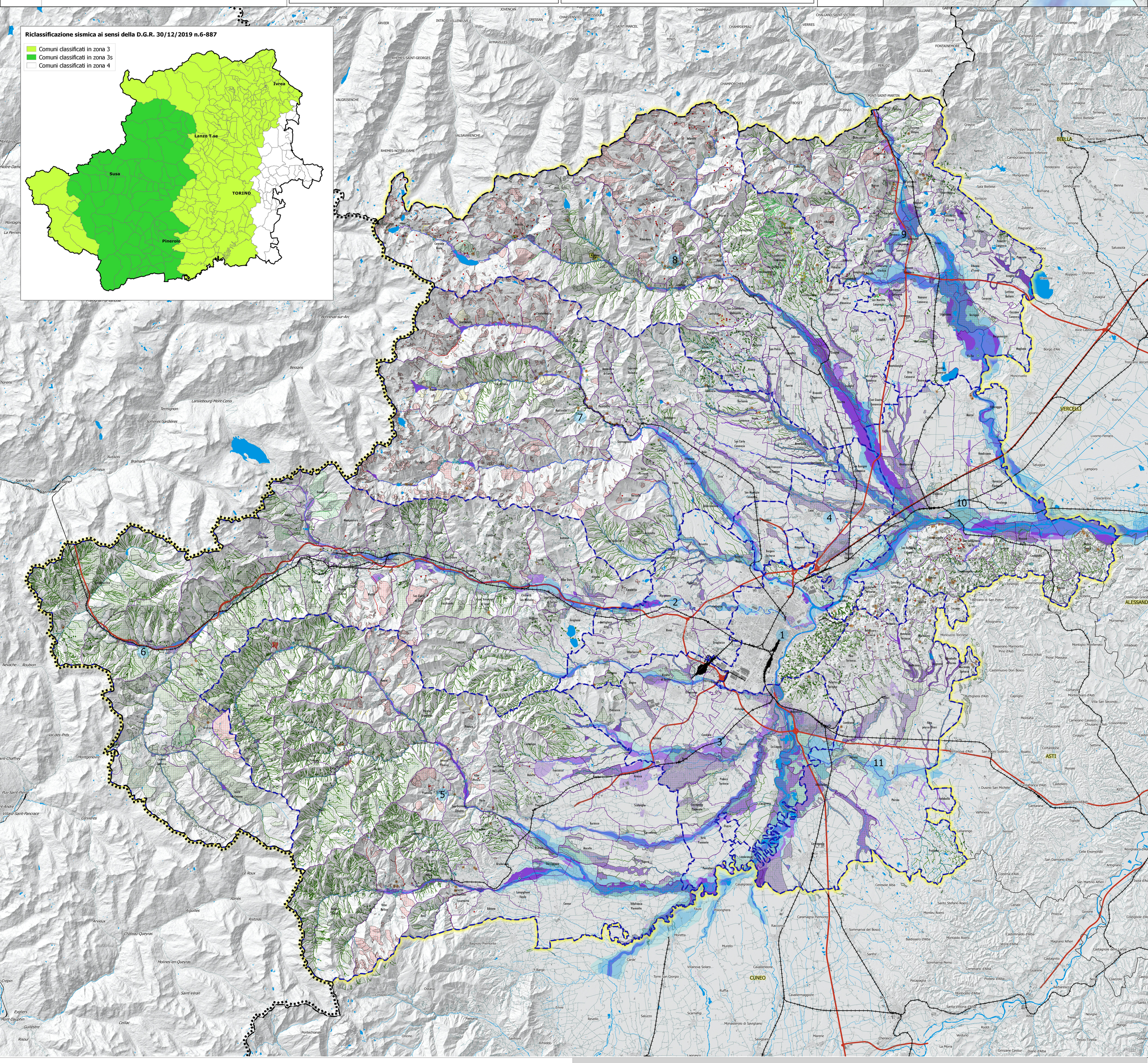

TEMATISMI DI BASE

Limiti amministrativi

- Limite di Stato
- Limite di Regione
- Limite Enti di area vasta
- Limite Città Metropolitana
- Limite comunale

Temi di riferimento

- Zone omogenee
- Idrografia
- Aree urbanizzate

Viabilità

- Autostrade
- Strade extraurbane
- Strade urbane e locali
- Ferrovie

Basi utilizzate:
- modello morfologico Sfumo_Europa_WM [http://webgis.arpa.piemonte.it]
- elementi vettoriali BDTRE [Regione Piemonte]

TEMATISMI SPECIFICI

Autorità di Bacino del Fiume Po

PAI - Fasce fluviali
- Fascia A
- Fascia B
- Fascia C
- Limiti di progetto

PGRA (2021) - Fasce di pericolosità
- Probabilita di alluvioni elevata (H-Frequente)
- Probabilita di alluvioni media (M-Poco frequente)
- Probabilita di alluvioni scarsa (L-Rara)

PAI - Aree a rischio idrogeologico molto elevato (RME)
- Trasporto di massa su conoidi
- Esondazioni e dissesti morfolofigici di carrattere torrentizio
- Frane

Sopralluoghi effettuati dalla Città metropolitana di Torino
- Dissesti di tipo gravitativo: frane, cedimenti di infrastrutture viarie
- Dissesti di tipo idraulico: esondazioni, allagamenti

Abitati da trasferire classificati ai sensi della L. 9/07/1908 n. 445 e seguenti

Piani Regolatori Comunali

Dissesti (Classe 3)
- Frane puntuali
- Dissesti lineari
- Frane areali
- Conoidi
- Dissesti areali

Classe 1: il dato è il più affidabile tra quelli confrontati - il suo Grado di rispondenza assoluto è SCARSO; si renderanno necessari ulteriori approfondimenti da condurre da parte delle \nComunità Montane e/o Comuni a seconda che gli ambiti siano antropizzati o meno

Classe 2: il dato è il più affidabile tra quelli confrontati - il suo Grado di rispondenza assoluto è DISCRETO; si renderanno necessari ulteriori approfondimenti da condurre da parte delle\nComunità Montane e/o Comuni a seconda che gli ambiti siano antropizzati o meno; in assenza di tali approfondimenti, il dato potrà comunque costituire un riferimento

Classe 3: il dato è il più affidabile tra quelli confrontati - il suo Grado di rispondenza assoluto è BUONO. Il dato costituisce un riferimento certo, ma potrà comunque essere dettagliato \na livello comunale

Classe3: dati relativi ai Comuni dotati di strumenti urbanistici approvati

Altre fonti

Dissesti

Frane puntuali
- Classe 3
- Classe 2
- Classe 1

Dissesti lineari
- Classe 3
- Classe 2
- Classe 1

Frane areali
- Classe 3
- Classe 2
- Classe 1

Conoidi
- Classe 3

Dissesti areali
- Classe 3
- Classe 2
- Classe 1