

# Programma Provinciale di Previsione e Prevenzione

Aggiornamento 2014

## RISCHIO INQUINAMENTO

### Localizzazione discariche e siti contaminati






Scala 1:125.000










Fonte dati ed annotazioni:  
I dati in formato digitale provengono dall'Area Ambiente della Provincia di Torino

23

#### LEGENDA

##### Discariche di tutte le categorie

-  1 - rifiuti solidi urbani e assimilabili
-  2A - rifiuti inerti
-  2B - rifiuti speciali e pericolosi
-  2C - rifiuti pericolosi
-  Siti contaminati

-  Autostrada
-  Strada statale
-  Strada provinciale o a gestione provinciale
-  Strade comunali
-  Ferrovia
-  Limite provinciale
-  Limite comunale
-  Area urbanizzata
-  Fiumi, laghi naturali e artificiali

Stampa:  
Marzo 2014

Allestimento cartografico a cura del 

