



Programma Provinciale di Previsione e Prevenzione

Aggiornamento 2014

RISCHIO CHIMICO-INDUSTRIALE

Localizzazione attività produttive a rischio

Scala 1:125.000

Fonte dati ed annotazioni:
 Tutti i dati in formato digitale relativi agli stabilimenti a pericolo di incidente rilevante sono stati forniti dalla Regione Piemonte - Direzione Tutela e Risanamento Ambientale - Programmazione Gestione Rifiuti - Settore Grandi Rischi Naturali (2012)

18










LEGENDA

STABILIMENTI A PERICOLO DI INCIDENTE RILEVANTE ex D.Lgs. 334/99

Stabilimento soggetto a:

- Art. 6 D.Lgs. 334/99 + D.Lgs. 238/05
- Art. 8 D.Lgs. 334/99 + D.Lgs. 238/05

- Comune sede di almeno uno stabilimento a pericolo di incidente rilevante
- Area interessata dal comprensorio nucleare di Saluggia (Vercelli)

- | | |
|--|---|
|  Autostrada |  Limite provinciale |
|  Strada statale |  Limite comunale |
|  Strada provinciale o a gestione provinciale |  Area urbanizzata |
|  Strade comunali |  Fiumi, laghi naturali e artificiali |
|  Ferrovia | |

