

Programma Provinciale di Previsione e Prevenzione

Aggiornamento 2014

RISCHIO VALANGHE

Banca Dati Valanghe (SIVA)

Scala 1:125.000




Fonte dati ed annotazioni:
 La banca dati valanghe è realizzata nell'ambito di specifica convenzione tra Regione Piemonte - Settore meteoridrografico e Provincia di Torino - Servizio Difesa del Suolo. I dati sono aggiornati al 2013.

Ulteriori informazioni sono consultabili sul sito dell'ARPA Piemonte:
<http://webgis.arpa.piemonte.it/geoportale/index.php/it/geologia-e-dissesto.html>

16

LEGENDA



Provincia di Torino - Regione Piemonte
 Banca Dati Valanghe

-  Area percorsa da valanga (da fotointerpretazione e/o da terreno e/o da archivio)
-  Zona pericolosa (da fotointerpretazione e/o da terreno e/o da archivio)
-  Valanga minore o canale di scaricamento (da fotointerpretazione e/o da terreno e/o da archivio)




Autorità di Bacino del fiume Po
 Aree a rischio idrogeologico molto elevato (RME)

-  Valanghe

CNR - IRPI - Provincia di Torino
 Studio per la messa in sicurezza della viabilità provinciale a difesa dalle catastrofi idrogeologiche (2001)





-  Danno alla rete viaria provinciale per valanga
-  Abitato da trasferire o consolidare (L.445/1908)

Rete meteoridrografica regionale
 Stazioni di rilevamento meteorologico

-  Stazione nivometrica
-  Stazione meteorologica con nivometro
-  Stazione termopluviometrica con nivometro








Riquadro 1










Pendenza del terreno

-  > 45°
 -  45° - 22°
 -  22° - 8,5°
 -  < 8,5°
- (Intervallo di valori critici per il danno da valanga)

Riquadro 2

Esposizione dei versanti alla radiazione solare

-  Nord
-  Nord-est
-  Est
-  Sud-est
-  Sud
-  Ovest
-  Nord-ovest

-  Autostrada
-  Strada statale
-  Strada provinciale o a gestione provinciale
-  Strade comunali
-  Ferrovia
-  Limite provinciale
-  Limite comunale
-  Area urbanizzata
-  Fiumi, laghi naturali e artificiali

Stampa:
 Marzo 2014

Allestimento cartografico a cura del: 