

Programma Provinciale di Previsione e Prevenzione

Aggiornamento 2014

RISCHIO IDROGEOLOGICO

Aree inondabili

Piano per l'Assetto Idrogeologico (PAI)





Scala 1:125.000

Fonte dati ed annotazioni:
I dati sono tratti dal Piano per l'Assetto Idrogeologico (PAI).
(Autorità di Bacino del fiume Po - delibera n.18/2001 e successive integrazioni).



11a

LEGENDA

Autorità di Bacino del fiume Po
Piano stralcio per l'Assetto Idrogeologico (PAI)

-  Fascia di deflusso della piena (Fascia A)
-  Fascia di esondazione (Fascia B)
-  Area di inondazione per piena catastrofica (Fascia C)
-  Area di inondazione per piena catastrofica (Fascia C)


Autorità di Bacino del fiume Po
Delimitazione delle aree in dissesto










-  Esondazioni e dissesti morfologici di carattere torrentizio non perimetrati
-  Esondazioni e dissesti morfologici di carattere torrentizio

Autorità di Bacino del fiume Po
Aree a rischio idrogeologico molto elevato (aree RME)

-  Esondazione

Autorità di Bacino del fiume Po

-  Fasce a rischio di asportazione della vegetazione

-  Autostrada
-  Strada statale
-  Strada provinciale o a gestione provinciale
-  Strade comunali
-  Ferrovia
-  Limite provinciale
-  Limite comunale
-  Area urbanizzata
-  Fiumi, laghi naturali e artificiali

Stampa:
Marzo 2014

Allestimento cartografico a cura del: 

