









 **TORINO METROPOLI**  
Città metropolitana di Torino

SERVIZIO PIANIFICAZIONE E GESTIONE RETE ECOLOGICA - AREE PROTETTE E VIGILANZA AMBIENTALE







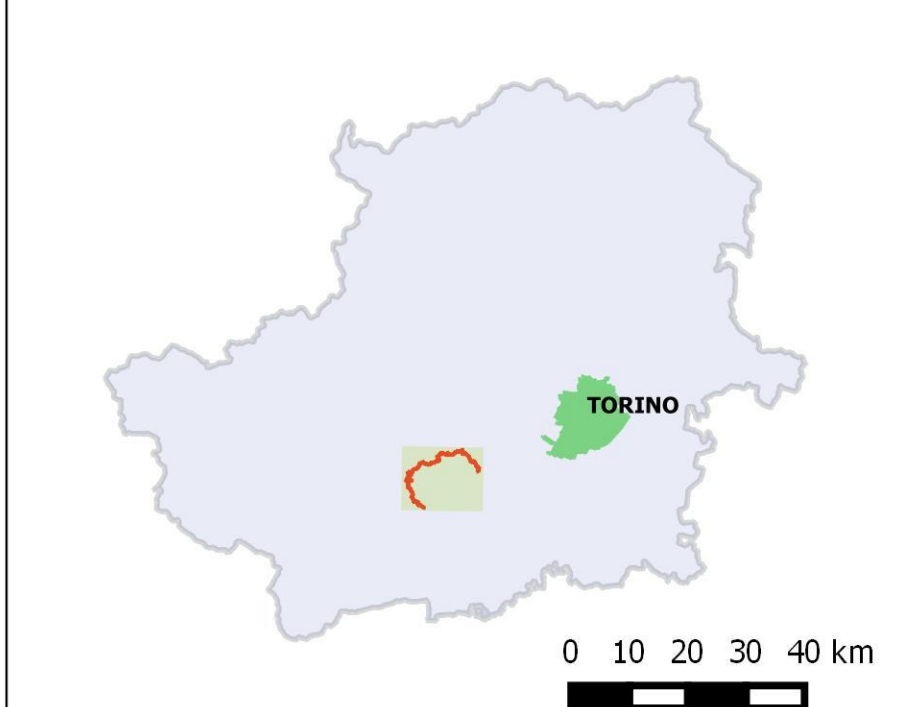
 **SENTIERO DAVID BERTRAND** 

**Legenda:**

-  SDB
-  rete sentieristica
-  strutture ricettive alpine
-  bivacco
-  Campo
-  Posto Tappa
-  Rifugio
-  Rifugio

zone montane:

-  punta/monte
-  colle
-  limiti comunali
-  area Parco Provinciale



0 10 20 30 40 km

Scala 1:10000 1cm = 100mt