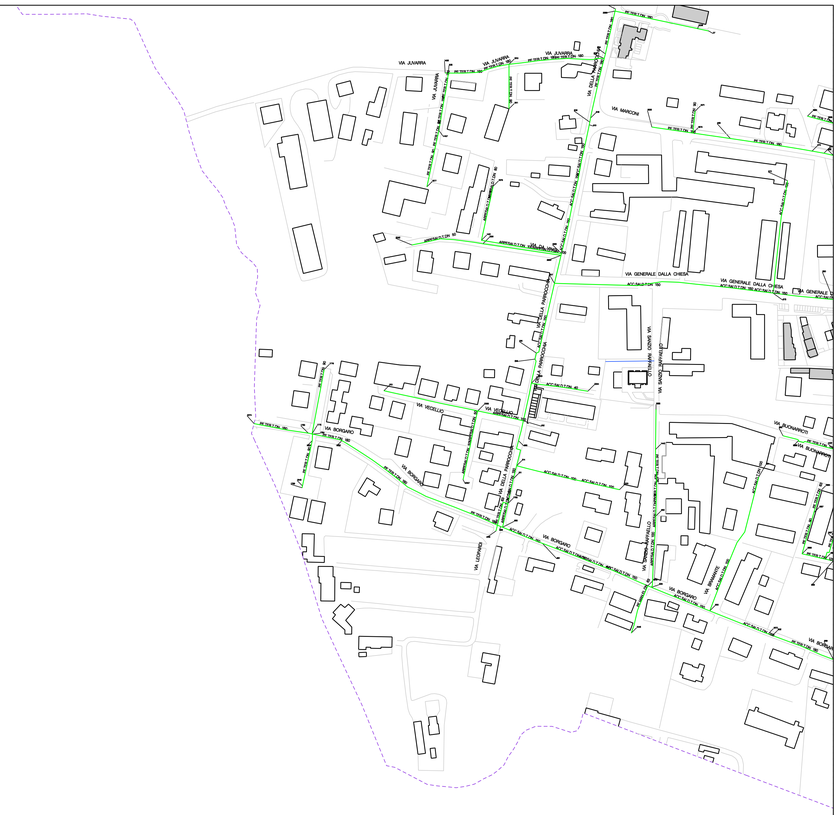

NORD

LEGENDA

- Bassa Pressione BP (VII Specie)
- Media Pressione MPA (VI Specie)
- Media Pressione MPB (IV – V Specie)
- Media Pressione MPC (III Specie)
- Alta Pressione AP (I – II Specie)
- Impianto Prelievo Riduzione e Misura
- Impianto Riduzione Intermedia
- Gruppo Riduzione Finale
- Base Cartografica
- Corpo Idrico
- Confine Comunale

NB: Il posizionamento delle tubazioni rilevabili dalla cartografia e' indicativo

ITALGAS

01	SERCOP/INSER/PRAS			A0	1:2000	0	05	03	2014	Aurilio F.	Senore M.
Mappa	Un. entiterie	Tipo	Classe	Formato	Scala	Mod.	Giorno	Mese	Anno	Eseguito	Resp. Un.

COMUNE DI : CASELLE TORINESE

RETE DISTRIBUZIONE GAS

NORD

LEGENDA

- Bassa Pressione BP (VII Specie)
- Media Pressione MPA (VI Specie)
- Media Pressione MPB (IV – V Specie)
- Media Pressione MPC (III Specie)
- Alta Pressione AP (I – II Specie)
- Impianto Prelievo Riduzione e Misura
- Impianto Riduzione Intermedia
- Gruppo Riduzione Finale
- Base Cartografica
- Corpo Idrico
- Confine Comunale

NB: Il posizionamento delle tubazioni rilevabili dalla cartografia e' indicativo

ITALGAS

Mappa	Un. emittente	Tipo	Classe	Formato	Scala	Mod.	Giorno	Mese	Anno	Eseguito	Reg. Un.
02	SERCOP/INSER/PRAS			A0	1:2000	0	05	03	2014	Marino F.	Senore M.

COMUNE DI : CASELLE TORINESE

RETE DISTRIBUZIONE GAS

NORD

LEGENDA

- Bassa Pressione BP (VII Specie)
- Media Pressione MPA (VI Specie)
- Media Pressione MPB (IV – V Specie)
- Media Pressione MPC (III Specie)
- Alta Pressione AP (I – II Specie)
- Impianto Prelievo Riduzione e Misura
- Impianto Riduzione Intermedia
- Gruppo Riduzione Finale
- Base Cartografica
- Corpo Idrico
- Confine Comunale

NB: Il posizionamento delle tubazioni rilevabili dalla cartografia e' indicativo

ITALGAS

Mappa	Un. ambiente	Tipo	Classe	Formato	Scala	Mod.	Giorno	Mese	Anno	Eseguito	Resp. Un.
03	BERCOP/INSER/PRAS			A0	1:2000	0	05	03	2014	Manno F.	Senore M.

COMUNE DI : CASELLE TORINESE

RETE DISTRIBUZIONE GAS

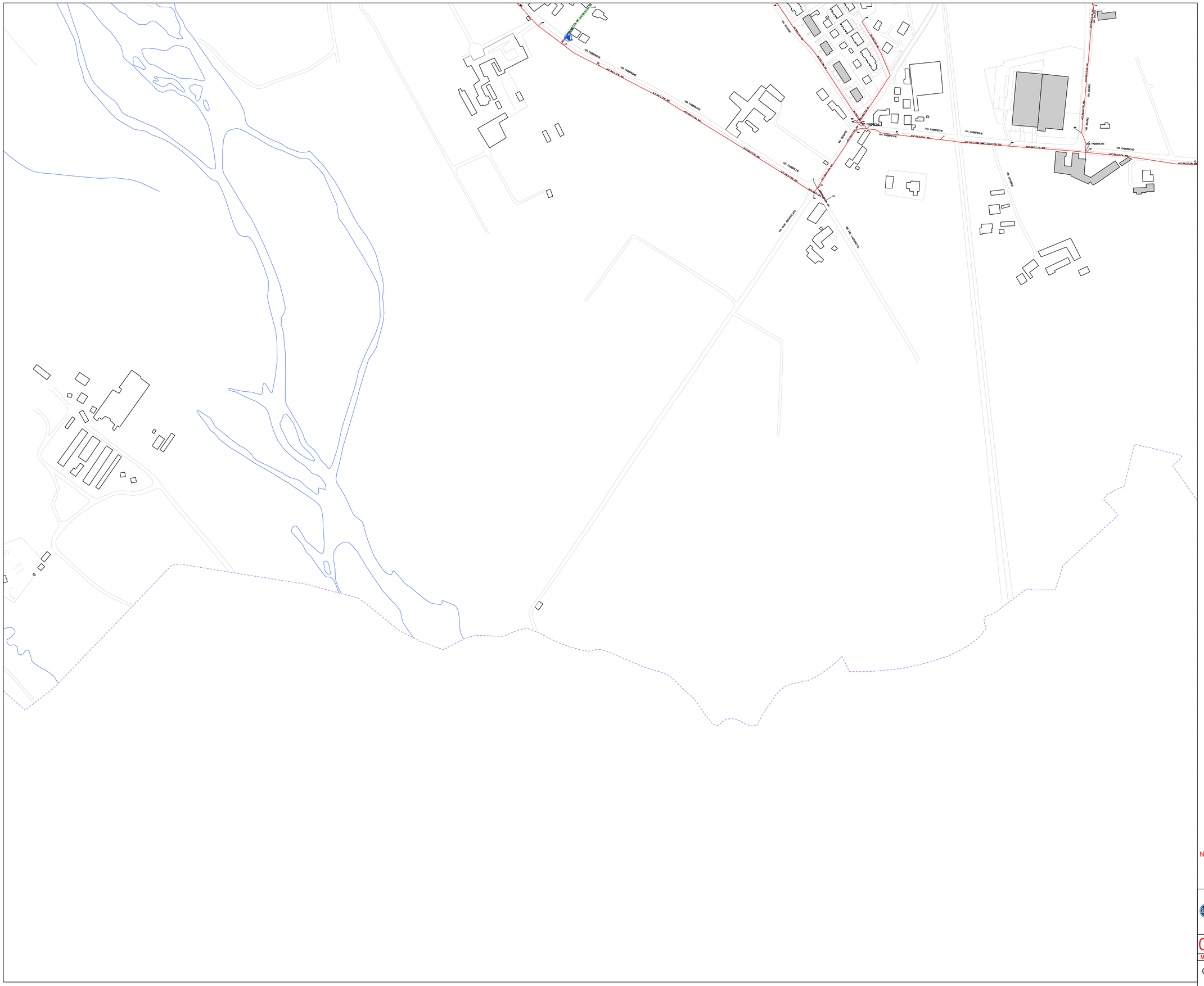

NORD

LEGENDA

- Bassa Pressione BP (VII Specie)
- Media Pressione MPA (VI Specie)
- Media Pressione MPB (IV – V Specie)
- Media Pressione MPC (III Specie)
- Alta Pressione AP (I – II Specie)
- Impianto Prelievo Riduzione e Misura
- Impianto Riduzione Intermedia
- Gruppo Riduzione Finale
- Base Cartografica
- Corpo Idrico
- Confine Comunale

NB: Il posizionamento delle tubazioni rilevabili dalla cartografia e' indicativo

ITALGAS

Mappa	Un. ambiente	Tipo	Classe	Formato	Scala	Mod.	Giorno	Mese	Anno	Eseguito	Resp. Un.
04	SERCOP/INSER/PRAS			A0	1:2000	0	05	03	2014	Marino F.	Senore M.

COMUNE DI : CASELLE TORINESE

RETE DISTRIBUZIONE GAS

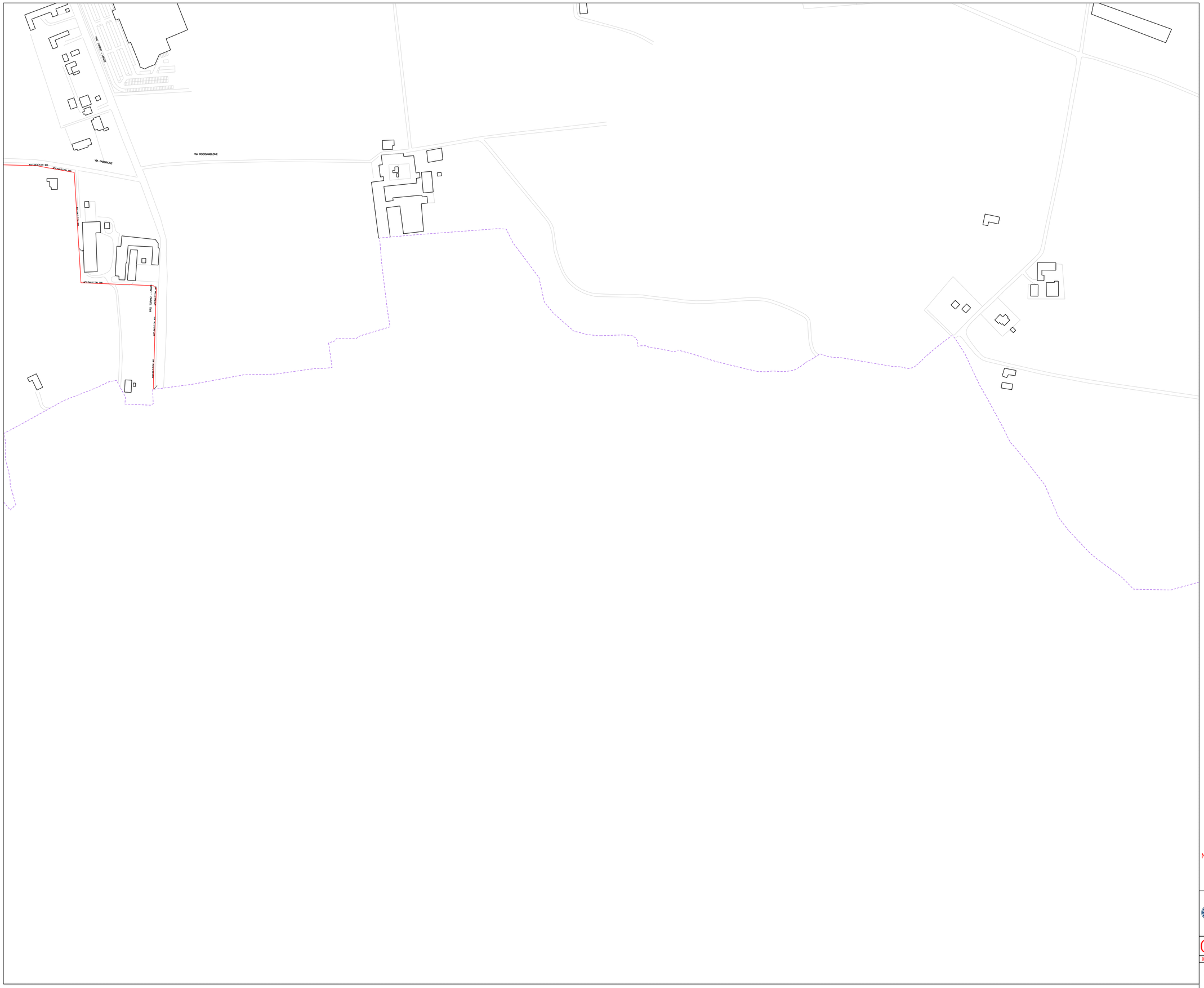

NORD

LEGENDA

- Bassa Pressione BP (VII Specie)
- Media Pressione MPA (VI Specie)
- Media Pressione MPB (IV – V Specie)
- Media Pressione MPC (III Specie)
- Alta Pressione AP (I – II Specie)
- Impianto Prelievo Riduzione e Misura
- Impianto Riduzione Intermedia
- Gruppo Riduzione Finale
- Base Cartografica
- Corpo Idrico
- Confine Comunale

NB: Il posizionamento delle tubazioni rilevabili dalla cartografia e' indicativo

ITALGAS

Mappa	Un. entiterite	Tipo	Classe	Formato	Scala	Mod.	Giorno	Mese	Anno	Eseguito	Resp. Un.
05	SERCOP/INSER/PRAS			A0	1:2000	0	05	03	2014	Nardo F.	Senore M.

COMUNE DI : CASELLE TORINESE

RETE DISTRIBUZIONE GAS

NORD
STR. GORETTA
VIA COTTOLENGO
VIA LUCIGNANO
VIA VITONE
VIA VITONE
VIA VITONE

NORD

LEGENDA

- Bassa Pressione BP (VII Specie)
- Media Pressione MPA (VI Specie)
- Media Pressione MPB (IV – V Specie)
- Media Pressione MPC (III Specie)
- Alta Pressione AP (I – II Specie)
- Impianto Prelievo Riduzione e Misura
- Impianto Riduzione Intermedia
- Gruppo Riduzione Finale
- Base Cartografica
- Corpo Idrico
- Confine Comunale

NB: Il posizionamento delle tubazioni rilevabili dalla cartografia e' indicativo

ITALGAS

Mappa	Un. emittente	Tipo	Classe	Formato	Scala	Mod.	Giorno	Mese	Anno	Eseguito	Resp. Un.
07	SERCOP/INSER/PRAS			A0	1:2000	0	05	03	2014	Mirto F.	Senore M.

COMUNE DI : CASELLE TORINESE

RETE DISTRIBUZIONE GAS

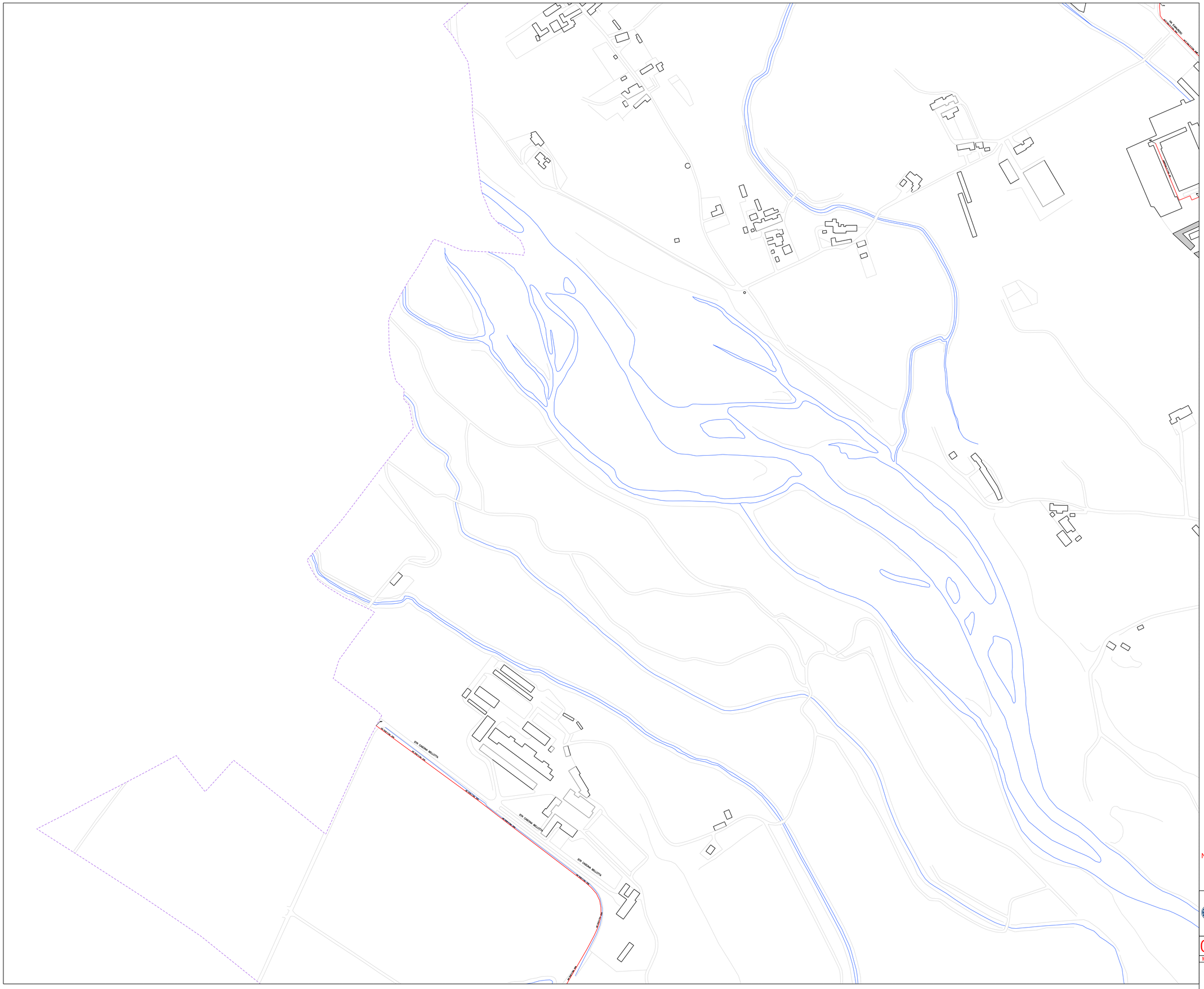

LEGENDA

- Bassa Pressione BP (VII Specie)
- Media Pressione MPA (VI Specie)
- Media Pressione MPB (IV – V Specie)
- Media Pressione MPC (III Specie)
- Alta Pressione AP (I – II Specie)
- Impianto Prelievo Riduzione e Misura
- Impianto Riduzione Intermedia
- Gruppo Riduzione Finale
- Base Cartografica
- Corpo Idrico
- Confine Comunale

NB: Il posizionamento delle tubazioni rilevabili dalla cartografia e' indicativo

ITALGAS

Mappa	Un. ambiente	Tipo	Classe	Formato	Scala	Mod.	Giorno	Mese	Anno	Esecutore	Resp. Un.
08	SERCOP/INSER/PRAS			A0	1:2000	0	05	03	2014	Marino F.	Senore M.

COMUNE DI : CASELLE TORINESE

RETE DISTRIBUZIONE GAS

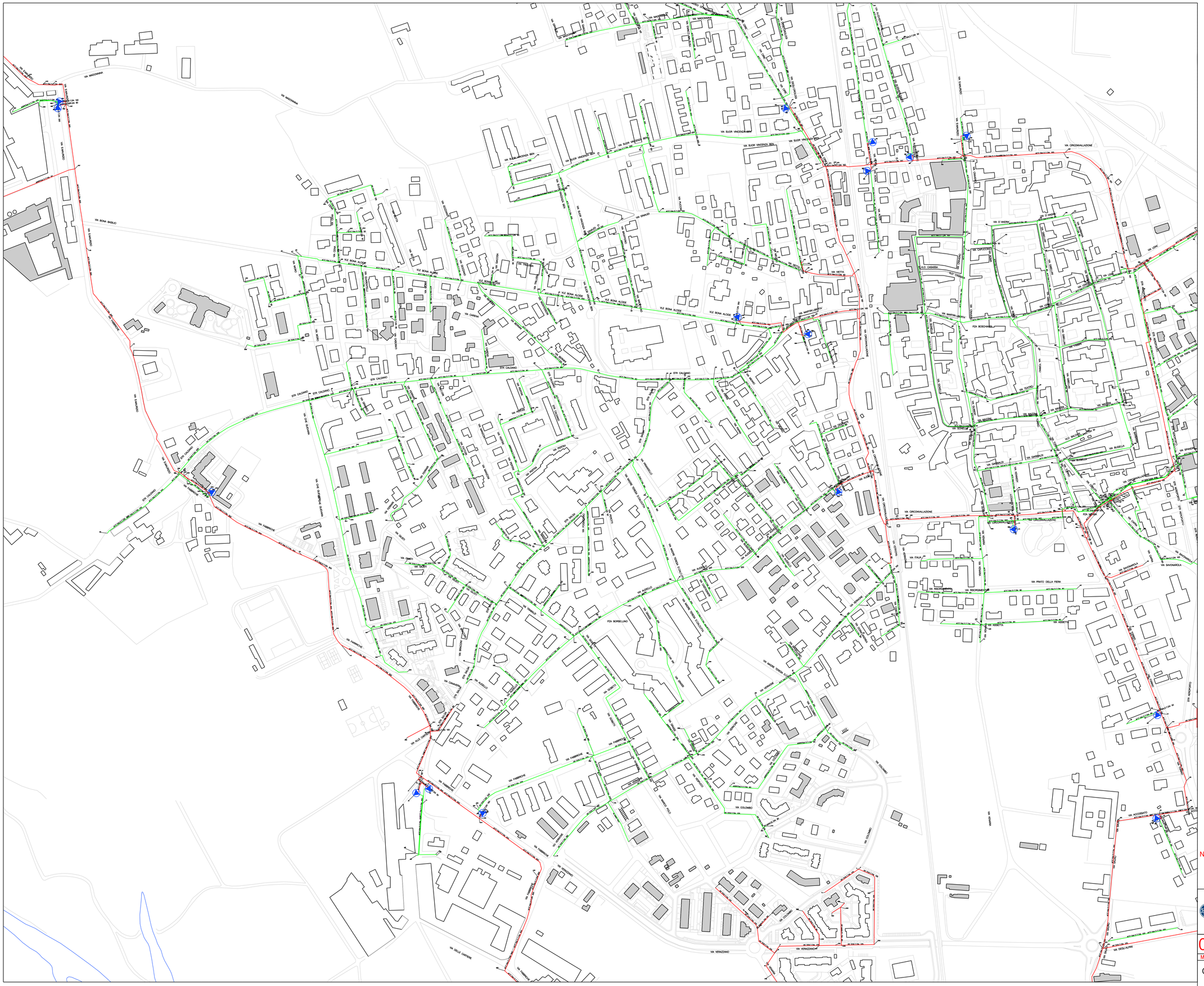
NORD
VIA MADONNINA
VIA BONA BASILIO
VIA LANZARO
VIA SUOR VINCENZA BEN
VIA CIRCONVALLAZIONE
VIA D'ANDRA
VIA CARCIOFO
VIA VIETTA
VIA MARTIN LUTER KING
VIA LEONE
VIA LEPRE
VIA GIOVANNI XXIII
VIA ALDO MORO
VIA ALDO CASASSA
VIA ALDO SACCHI
VIA BUGELLA
VIA SPARANO
VIA FRANCESCO
VIA PRATO DELLA FIERA
VIA SAGNARIOLA
VIA ASSISTI
VIA ITALIA
VIA ROMA
VIA ROSCIGNANO
VIA ACCORSATO
VIA DEGLI ALPINI
VIA VERAZZANO
VIA COLOMBO
VIA MADRE TERESA CALCUTTA
VIA ADRIANO
VIA ADRIANO PILO
VIA ALDO CARPI
VIA FABBRICHE
VIA DELLE CAPORE
VIA CAMPANILE
VIA ASCELLO
VIA CAPRERA
VIA CAVOUR
VIA DE AGOSTINI
VIA DE MICHELIS
VIA DE GASPERI
VIA DOMENICO CUCCHI
VIA DUCHI
VIA FERRARIS
VIA GALILEO
VIA GIOTTO
VIA GRAMSCI
VIA GUARNERI
VIA GUSTI
VIA LAMPEDUSA
VIA MARCONI
VIA MARTIRI DELLA LIBERTÀ
VIA MAZZINI
VIA MONTE GRAPPA
VIA MONTE NERO
VIA MONTE PASUBIO
VIA MONTE SABOTINO
VIA MONTE SEMELA
VIA MONTE TOMBA
VIA MONTE VERDE
VIA MONTE VODICE
VIA NAZIONALE
VIA NEGRONI
VIA NICOLA PELLICCIA
VIA NICOLA PIZZI
VIA NICOLA TESLA
VIA NICOLA TOMMASEO
VIA NICOLA VICO
VIA NICOLA VICO
VIA NICOLA VIC

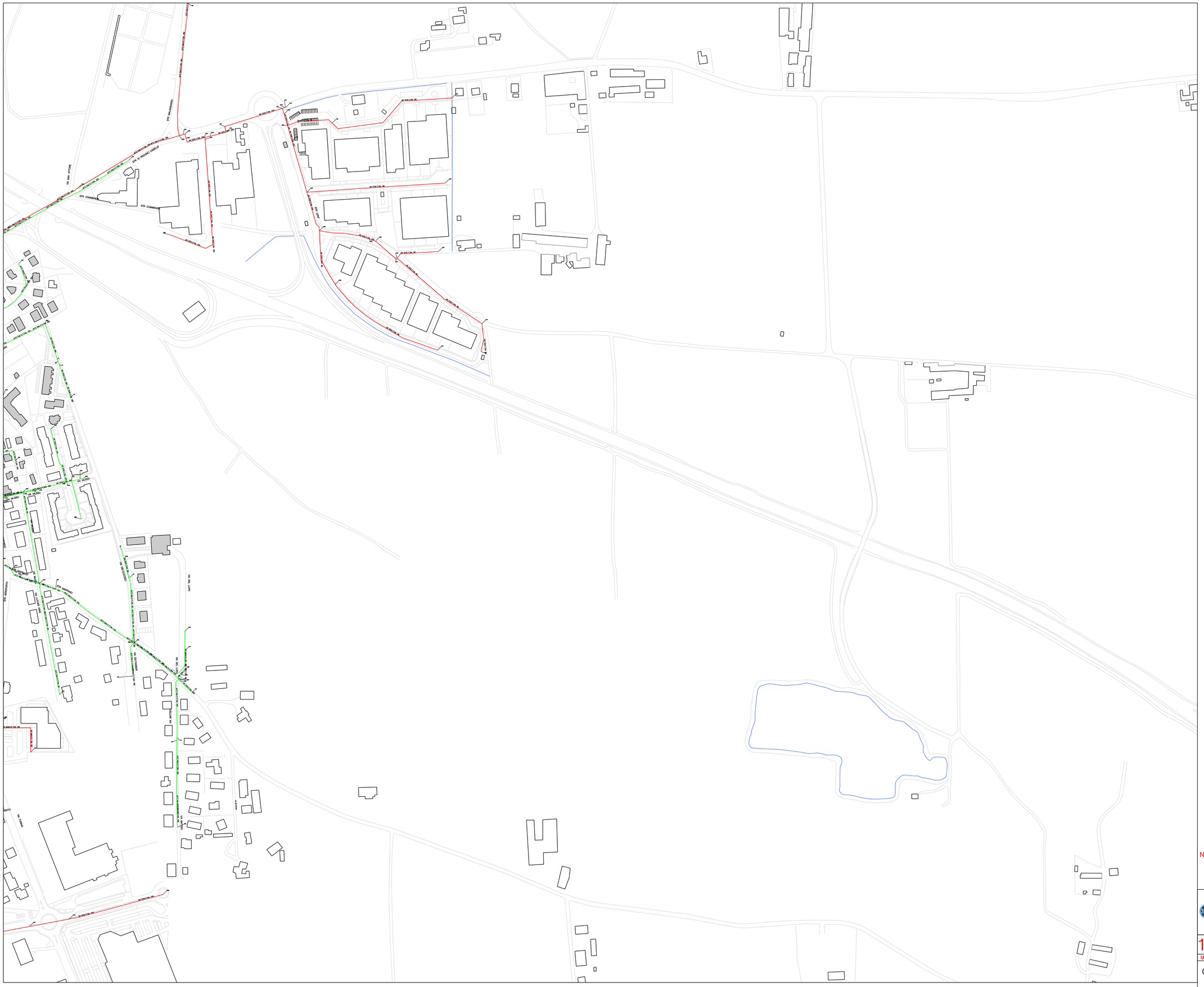

LEGENDA

- Bassa Pressione BP (VII Specie)
- Media Pressione MPA (VI Specie)
- Media Pressione MPB (IV – V Specie)
- Media Pressione MPC (III Specie)
- Alta Pressione AP (I – II Specie)
- Impianto Prelievo Riduzione e Misura
- Impianto Riduzione Intermedia
- Gruppo Riduzione Finale
- Base Cartografica
- Corpo Idrico
- Confine Comunale

NB: Il posizionamento delle tubazioni rilevabili dalla cartografia e' indicativo

ITALGAS

10	SERCOP/INSER/PRAS			A0	1:2000	0	05	03	2014	Marco F.	Senore M.
Mappa	Un. antiterm	Tipo	Classe	Formato	Scala	Mod.	Giorno	Mese	Anno	Esecutore	Resp. Un.

COMUNE DI : CASELLE TORINESE

RETE DISTRIBUZIONE GAS

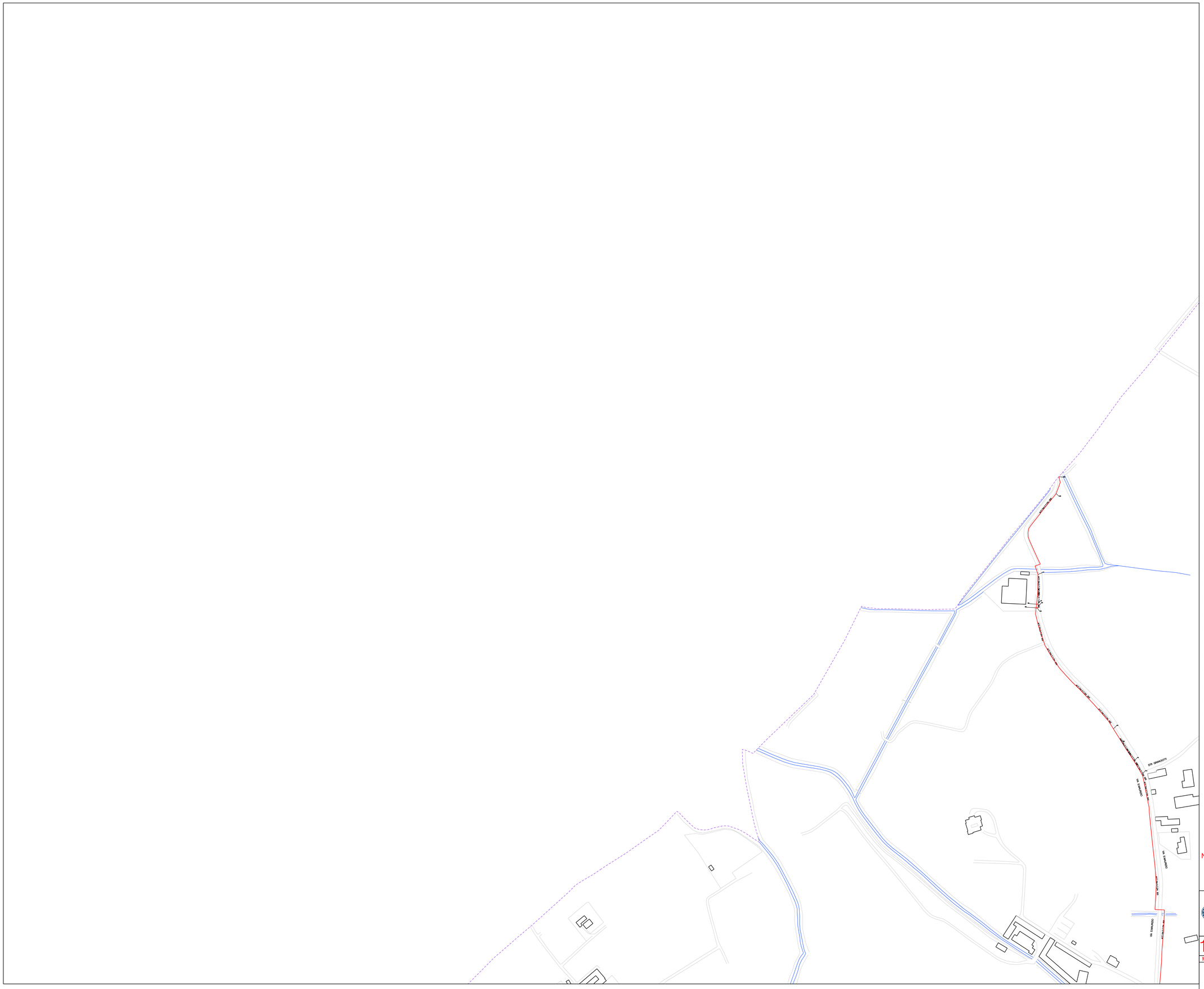
NORD
VIA SANTUARIO
VIA SANTUARIO
VIA SANTUARIO

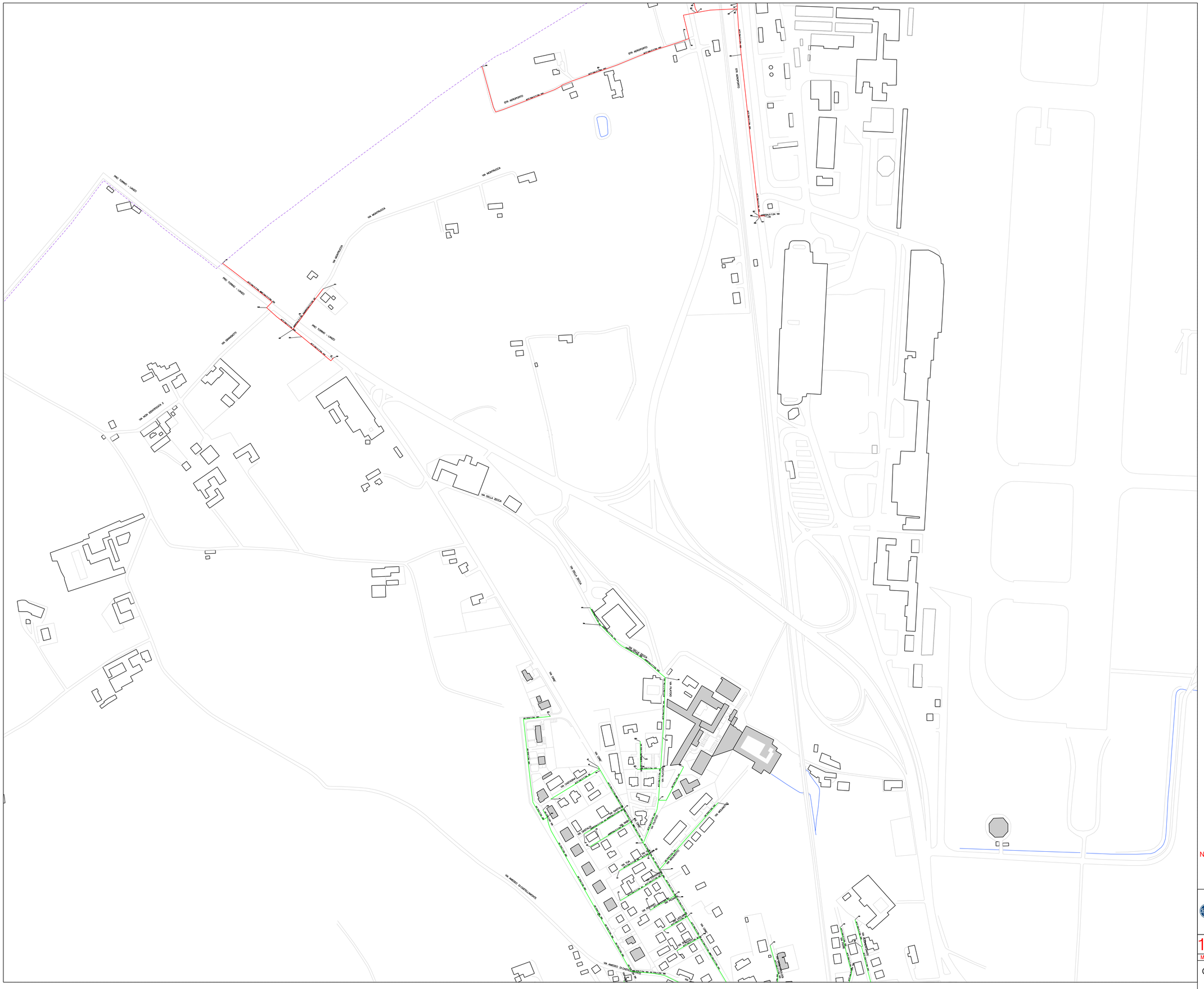
NORD
STR AEROPORTO
PRO TORINO - LANZO
VIA MONTRUCCA
VIA GARIBALDI
VIA NON DIMENTICATI 2
VIA DELLA SEGOLA
VIA DELLA SEGOLA
VIA CIRIE
VIA AMEDEO D'AOSTA
CIRCONVALLAZIONE NORD
VIA MILITARE
VIA MILITARE
VIA MILITARE

NORD

LEGENDA

- Bassa Pressione BP (VII Specie)
- Media Pressione MPA (VI Specie)
- Media Pressione MPB (IV – V Specie)
- Media Pressione MPC (III Specie)
- Alta Pressione AP (I – II Specie)
- Impianto Prelievo Riduzione e Misura
- Impianto Riduzione Intermedia
- Gruppo Riduzione Finale
- Base Cartografica
- Corpo Idrico
- Confine Comunale

NB: Il posizionamento delle tubazioni rilevabili dalla cartografia e' indicativo

ITALGAS

Mappa	Un. emittente	Tipo	Classe	Formato	Scala	Mod.	Giorno	Mese	Anno	Elaborato	Resp. Un.
15	SERCOP/INSER/PRAS			A0	1:2000	0	05	03	2014	Maria F.	Senore M.

COMUNE DI : CASELLE TORINESE

RETE DISTRIBUZIONE GAS

LEGENDA

- Bassa Pressione BP (VII Specie)
- Media Pressione MPA (VI Specie)
- Media Pressione MPB (IV – V Specie)
- Media Pressione MPC (III Specie)
- Alta Pressione AP (I – II Specie)
- Impianto Prelievo Riduzione e Misura
- Impianto Riduzione Intermedia
- Gruppo Riduzione Finale
- Base Cartografica
- Corpo Idrico
- Confine Comunale

NB: Il posizionamento delle tubazioni rilevabili dalla cartografia e' indicativo

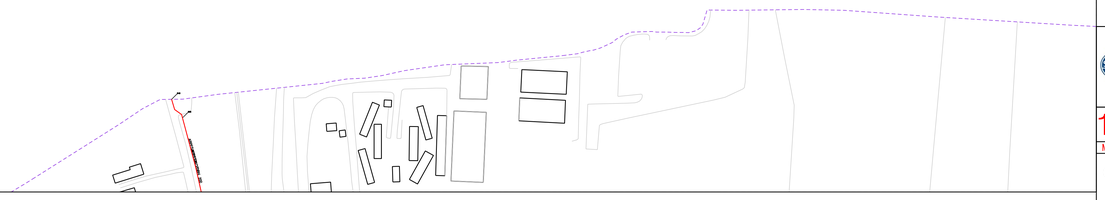

ITALGAS

Mappa	Un. entiterie	Tipo	Classe	Formato	Scala	Mod.	Giorno	Mese	Anno	Eseguito	Resp. Un.
17	SERCOP/INSER/PRAS			A0	1:2000	0	05	03	2014	Aurilio F.	Senore M.

COMUNE DI : CASELLE TORINESE

RETE DISTRIBUZIONE GAS

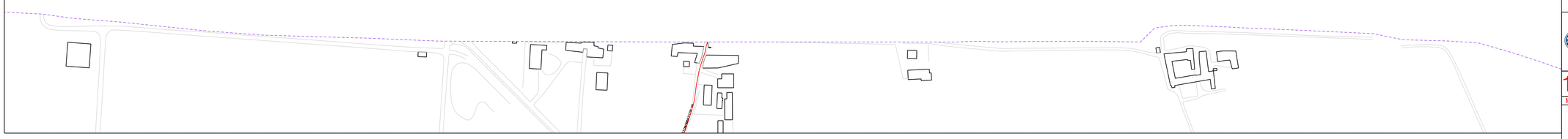

NORD

LEGENDA

- Bassa Pressione BP (VII Specie)
- Media Pressione MPA (VI Specie)
- Media Pressione MPB (IV – V Specie)
- Media Pressione MPC (III Specie)
- Alta Pressione AP (I – II Specie)
- Impianto Prelievo Riduzione e Misura
- Impianto Riduzione Intermedia
- Gruppo Riduzione Finale
- Base Cartografica
- Corpo Idrico
- Confine Comunale

NB: Il posizionamento delle tubazioni rilevabili dalla cartografia e' indicativo

ITALGAS

Mappa	Un. entiterie	Tipo	Classe	Formato	Scala	Mod.	Giorno	Mese	Anno	Eseguito	Resp. Un.
18	SERCOP/INSER/PRAS			A0	1:2000	0	05	03	2014	Aurilio F.	Senore M.

COMUNE DI : CASELLE TORINESE

RETE DISTRIBUZIONE GAS

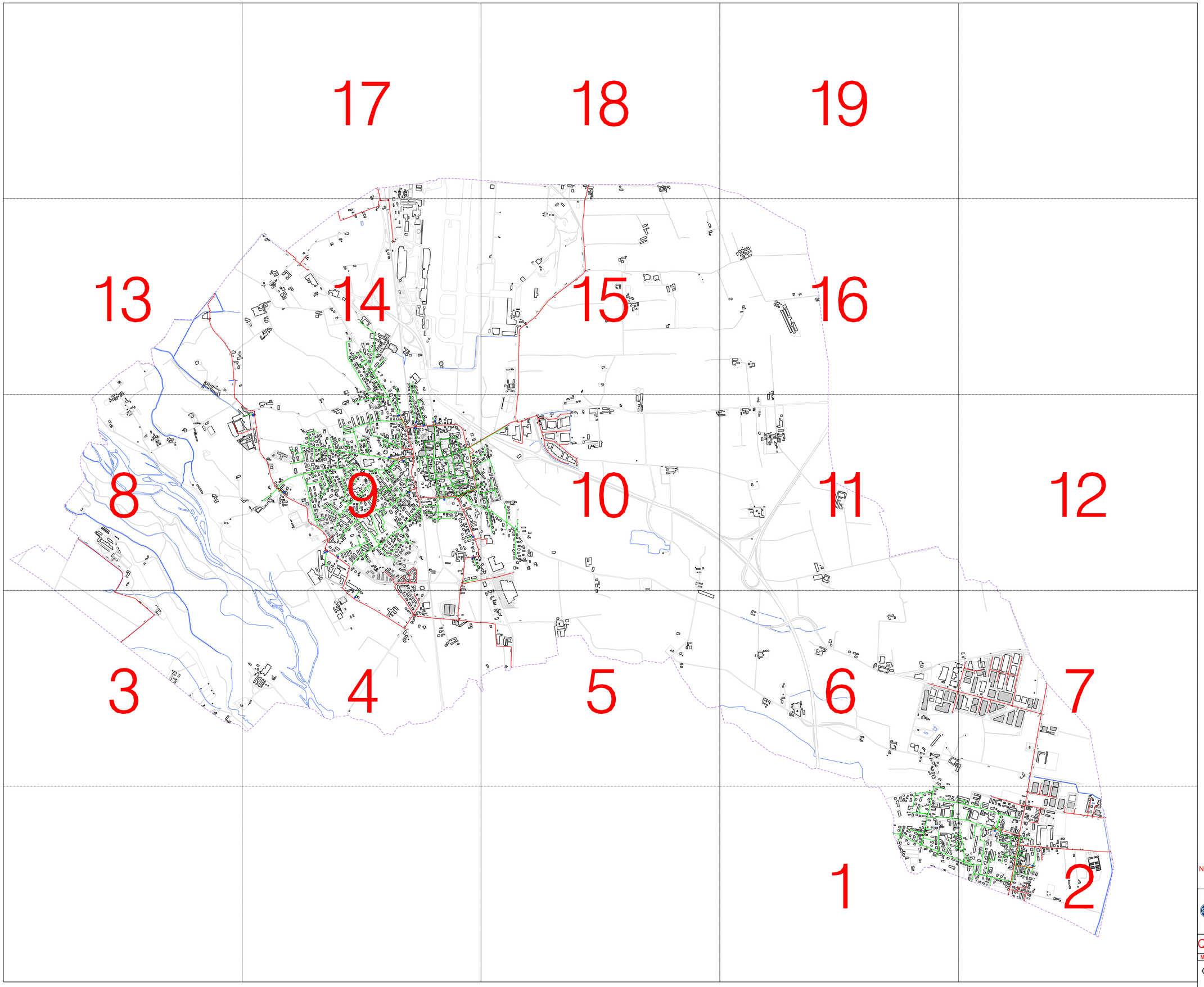

NORD

LEGENDA

- Bassa Pressione BP (VII Specie)
- Media Pressione MPA (VI Specie)
- Media Pressione MPB (IV – V Specie)
- Media Pressione MPC (III Specie)
- Alta Pressione AP (I – II Specie)
- Impianto Prelievo Riduzione e Misura
- Impianto Riduzione Intermedia
- Gruppo Riduzione Finale
- Base Cartografica
- Corpo Idrico
- Confine Comunale

NB: Il posizionamento delle tubazioni rilevabili dalla cartografia e' indicativo

ITALGAS

QU SERCOP/INSER/PRAS			A0	1:10000	0	05	03	2014	Marzo F.	Senore M.
Mappa	Un. ambiente	Tipo	Classe	Formato	Scala	Mod.	Giorno	Mese	Anno	Esecutore	Resp. Un.

COMUNE DI : CASELLE TORINESE

QUADRO D'UNIONE
RETE DISTRIBUZIONE GAS