

Prefettura di Torino

PIANO DI EMERGENZA ESTERNA

(art. 21 d. lgs. 105/2015)

ALLEGATO 2

Vulnerabilità territoriali ed ambientali

- *Bersagli sensibili su dati tratti dall'elaborato RIR del Comune di Volpiano e su dati forniti dal Comune di Leinì*
 - *Comune di Volpiano / Comune di Leinì:
popolazione residente, attività produttive e servizi essenziali*
- *Elementi ambientali vulnerabili e reti tecnologiche e di trasporto pubblico locale a cura della Città Metropolitana di Torino*

Comune di Volpiano: Elementi territoriali vulnerabili

Nel raggio di 500 m (area a prevalente indirizzo industriale ed agricolo) non vi sono elementi territoriali vulnerabili, riferibili al D.M. 09/05/2001.

Nel raggio di 1000 m è presente il locale discopub "CicoLatino" (tel. 011-801.1972) in via Vittime delle Foibe 17/C che può essere coinvolto dall'interruzione della viabilità in emergenza.

Numero Residenti nel raggio di 500 m. dallo stabilimento LIQUIGAS S.p.A.

<i>Denominazione Strada</i>	<i>Numero totale residenti</i>	<i>Bambini (< 16 anni)</i>	<i>Anziani (> 60 anni)</i>	<i>Disabili</i>
Via Tiziano	73	12	20	-
Via Leinì	21	2	7	-
Via Giorgione	52	9	9	-
Via Leonardo da Vinci	49	6	18	-
TOTALE	195	29	54	-

Attività produttive nel raggio di 500 m. dallo stabilimento LIQUIGAS S.p.A.

<i>DENOMINAZIONE</i>	<i>INDIRIZZO</i>	<i>ADDETTI DIPENDENTI</i>	<i>PERSONE CON DISABILITA'</i>
GRM Costruzioni in ferro	VIA LEINI' 510	2	
Paolo CHIARI S.r.l.	VIA LEINI' 512	4	
AUROS S.r.l.	VIA LEINI' 512	14	
SACRIMA S.r.l.	VIA LEINI' 520	11	
SPARCO S.p.A.	VIA LEINI' 524	182	8
	TOTALE PERSONE	213	Di cui Disabili: 8

Comune di Leinì: Elementi territoriali vulnerabili

Numero Residenti nel raggio di 500 m. dallo stabilimento LIQUIGAS S.p.A.

<i>Denominazione Strada</i>	<i>Numero totale residenti</i>	<i>Bambini (< 14 anni)</i>	<i>Anziani (> 65 anni)</i>	<i>Disabili</i>
Via Volpiano	28	5	5	-
TOTALE	28	5	5	

Attività produttive nel raggio di 500 m. dallo stabilimento LIQUIGAS S.p.A.

<i>DENOMINAZIONE</i>	<i>INDIRIZZO</i>	<i>Tel.</i>	<i>ADDETTI DIPENDENTI</i>	<i>PERSONE CON DISABILITA'</i>
Sabbiatura PIANEZZA	VIA VOLPIANO 230/232	011-997.3962 348-018.6784	2	-
LEGATORIE RIUNITE cessata attività – capannoni dismessi	VIA VOLPIANO 192			
OASI VERDE circolo privato	Via VOLPIANO 196	338-971.1922		
	TOTALE PERSONE		2	Di cui Disabili: -

Elementi ambientali vulnerabili

Si vedano le cartografie in calce a questo Allegato 2.

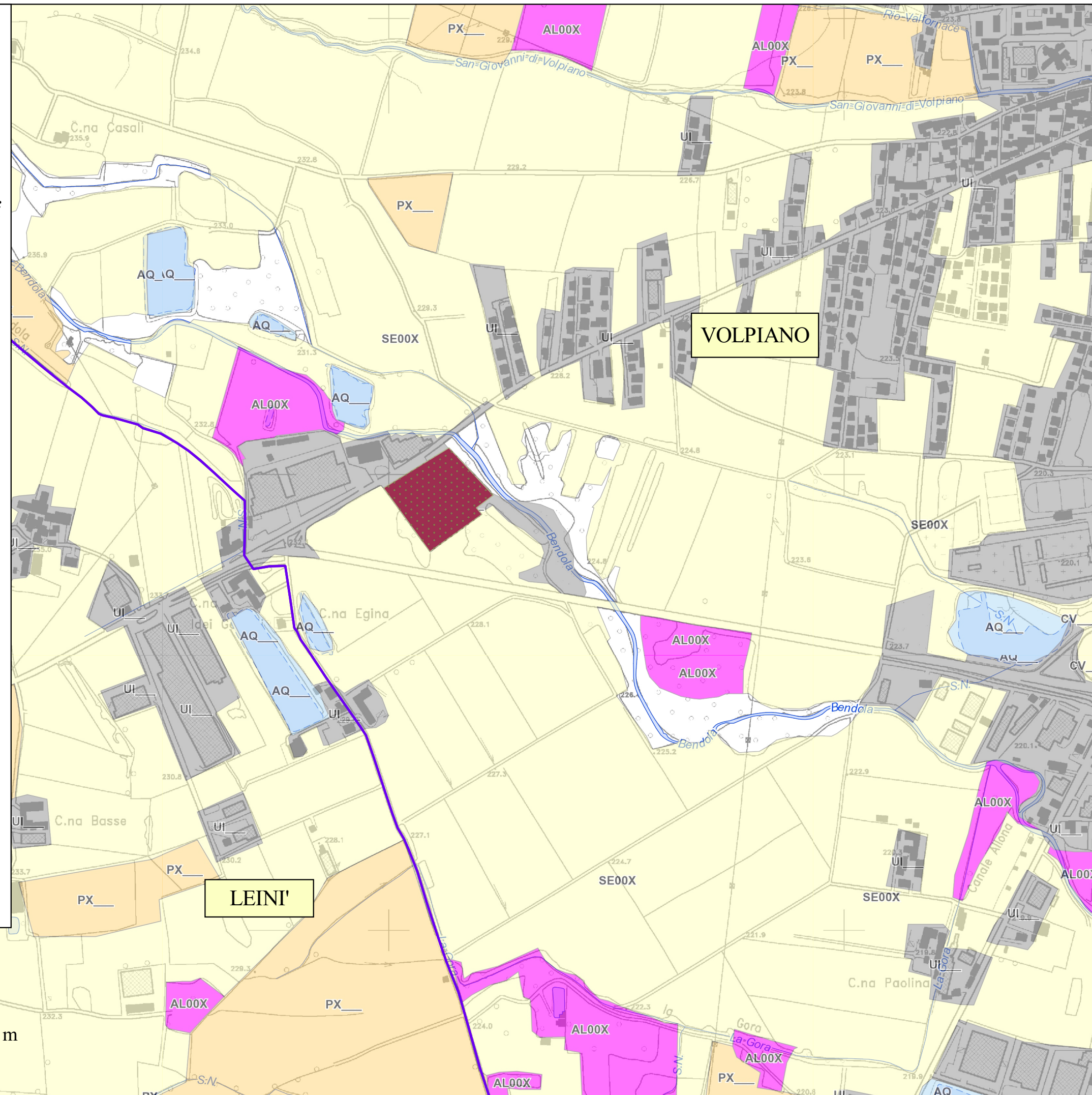
Servizio Tutela e Valutazione Ambientale
Carta degli elementi ambientali vulnerabili
Piano di Emergenza Esterna
Comune di Volpiano

 Stabilimento LIQUIGAS







 Limiti Comunali

Uso del Suolo

-  Cespuglieti
-  Cespuglieti pascolabili
-  Impianti per arboricoltura da legno
-  Praterie
-  Praterie aride di greto
-  Praterie non utilizzate
-  Praterie rupicole
-  Prati stabili di pianura
-  Prato-pascoli
-  Canneti
-  Frutteti, vigneti
-  Seminativi
-  Coltivi abbandonati
-  Torbiere
-  Zone umide
-  Aree estrattive
-  Aree urbanizzate, infrastrutture
-  Aree verdi di pertinenza di infrastrutture
-  Acque
-  Greti
-  Rocce, macereti, ghiacciai



Servizio Tutela e Valutazione Ambientale
Carta delle reti tecnologiche
Piano di Emergenza Esterna
Stabilimento LIQUIGAS
Comune di Volpiano

-  Stabilimento LIQUIGAS
-  Limiti Comunali
-  Area di indagine sugli elementi vulnerabili
-  Metanodotti
- Elettrodotti**
-  132 KV
-  220 KV

