

Prefettura di Torino

PIANO DI EMERGENZA ESTERNA

(art. 21 d. lgs. 105/2015)

ALLEGATO 1

Carta di pianificazione dell'intervento:

Inquadramento generale territoriale ed ambientale del sito

Posizione dello stabilimento e del Centro di Coordinamento Operativo

Posti di blocco

Lista Posti di Blocco

Posti di blocco

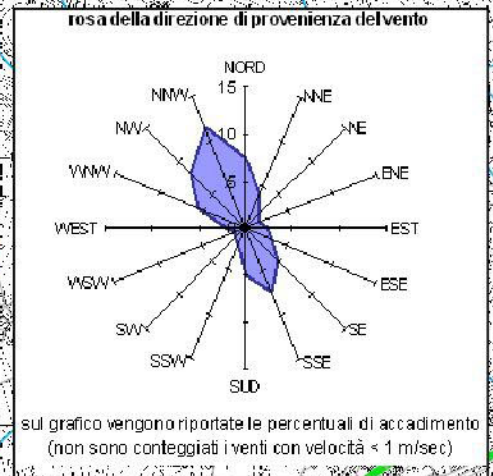
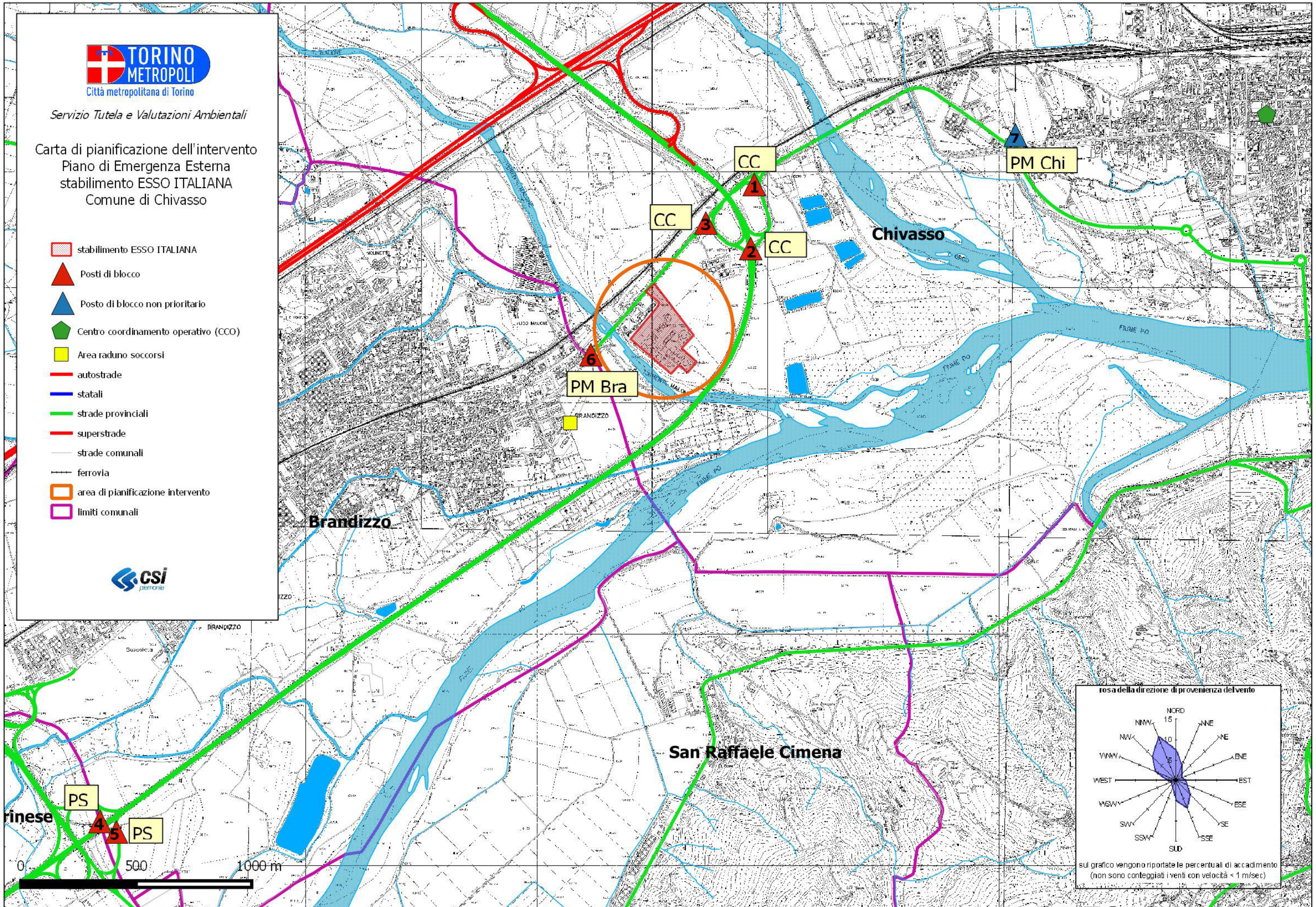
AVVERTENZA: I numeri dei posti di blocco di questo elenco corrispondono ai numeri indicati sul simbolo nella planimetria.

N.	Descrizione blocco	Ente	Rappresentante	Firma
1	Innesto SP 11 (deviazione obbligatoria per i veicoli provenienti da Chivasso)	CARABINIERI		<i>Firmato in originale</i>
2	SP 11 innesto (prima del ponte sull'Orco venendo da Brandizzo): divieto di immettersi nella SP 11 in direzione Brandizzo	CARABINIERI		<i>Firmato in originale</i>
3	SP 220 (Stradale Torino) su raccordo con SP 11 (pressi Cascina Messico)	CARABINIERI		<i>Firmato in originale</i>
4	SP 11 presso ingresso Brandizzo: divieto di immettersi nella SP 11 in direzione Chivasso	POLIZIA STRADALE		<i>Firmato in originale</i>
5	Innesto SP 500 su SP 11: divieto di immettersi in SP 11 in direzione Chivasso	POLIZIA STRADALE		<i>Firmato in originale</i>
6	Via Torino (SP 220) rotonda incrocio Via Chivasso e Via Lido Malone	COMUNE BRANDIZZO – POLIZIA MUNICIPALE		<i>Firmato in originale</i>
7	SP 11 presso rotonda di imbocco tangenziale di Chivasso (blocco non prioritario)	COMUNE CHIVASSO – POLIZIA MUNICIPALE		<i>Firmato in originale</i>

Sono inoltre previsti, da parte di SATAP / POLIZIA STRADALE, in relazione alla circolazione sull'autostrada TO-MI, la chiusura degli svincoli di uscita di Chivasso Ovest in entrambe le direzioni di marcia (**blocco non prioritario**) e il monitoraggio della corretta circolazione sul tratto interessato dell'autostrada.

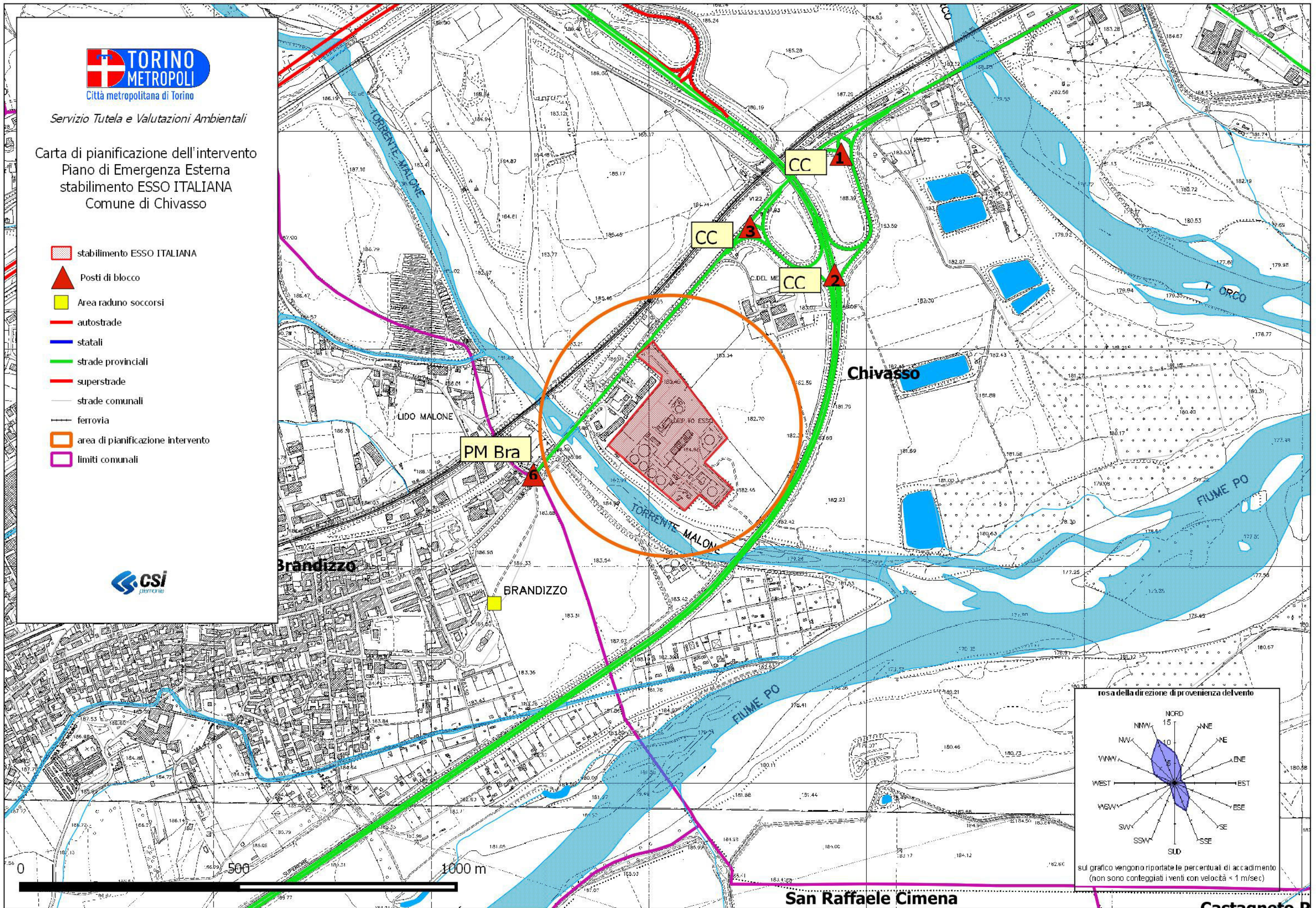
Carta di pianificazione dell'intervento
Piano di Emergenza Esterna
stabilimento ESSO ITALIANA
Comune di Chivasso

-  stabilimento ESSO ITALIANA
-  Posti di blocco
-  Posto di blocco non prioritario
-  Centro coordinamento operativo (CCO)
-  Area raduno soccorsi
-  autostrade
-  statali
-  strade provinciali
-  superstrade
-  strade comunali
-  ferrovia
-  area di pianificazione intervento
-  limiti comunali

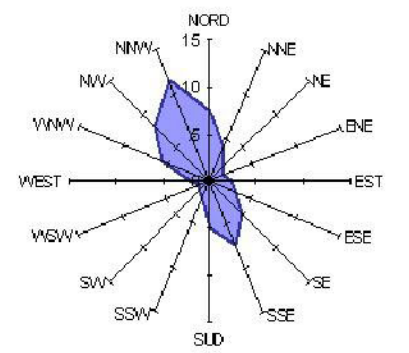


Carta di pianificazione dell'intervento
Piano di Emergenza Esterna
stabilimento ESSO ITALIANA
Comune di Chivasso

-  stabilimento ESSO ITALIANA
-  Posti di blocco
-  Area raduno soccorsi
-  autostrade
-  statali
-  strade provinciali
-  superstrade
-  strade comunali
-  ferrovia
-  area di pianificazione intervento
-  limiti comunali



rosa della direzione di provenienza del vento



sul grafico vengono riportate le percentuali di accadimento
(non sono conteggiati i venti con velocità < 1 m/sec)