

Prefettura di Torino

PIANO DI EMERGENZA ESTERNO

(Art. 20 D. Lgs. 334/99)

ALLEGATO 1

Carta di pianificazione dell'intervento:

Inquadramento generale territoriale ed ambientale del sito

Posizione dello stabilimento e del Centro di Coordinamento Operativo

Posti di blocco

Lista Posti di Blocco

Posti di blocco

AVVERTENZA: I numeri dei posti di blocco di questo elenco corrispondono ai numeri indicati sul simbolo nella planimetria.

1. Via Cesare Battisti rotonda incrocio Via Croce Rossa (in comune di Trofarello)
2. Via Postiglione incrocio Via Vittime di Piazza Fontana
3. Via Guido Rossa e SP 29 su rotonda incrocio Via Vittime di Piazza Fontana
4. *Transenna* posizionata su Strada Rigolfo altezza Via Ferrari
5. *Transenna* posizionata su Via Terracini incrocio Via Cuneo







Servizio Tutela Ambientale

Carta di pianificazione dell'intervento Piano Emergenza Esterno STABILIMENTO ALBESIANO Comune di Trofarello

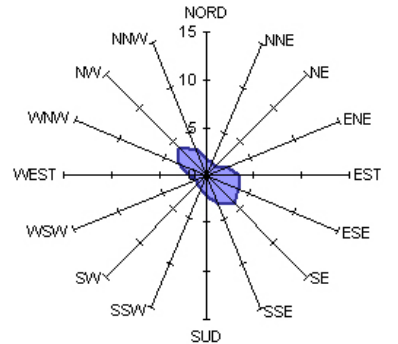
-  STABILIMENTO ALBESIANO
-  Limiti comunali
-  Area di pianificazione dell'intervento
-  Posto di blocco
-  Area raduno soccorsi
-  Centro di coordinamento operativo
-  Transenna

Viabilità esistente

-  Autostrada
-  Strade Provinciali
-  Strade Comunali
-  Ferrovia



rosa della direzione di provenienza del vento



sul grafico vengono riportate le percentuali di accadimento (non sono conteggiati i venti con velocità < 1 m/sec)

