



CAMPANILE PARROCCHIALE

Alla **struttura difensiva** del paese apparteneva anche il **Campanile della parrocchia** (inizialmente era un *torrione di avvistamento*), abbattuto poi per esigenze di **viabilità** negli *anni Sessanta* del secolo scorso.



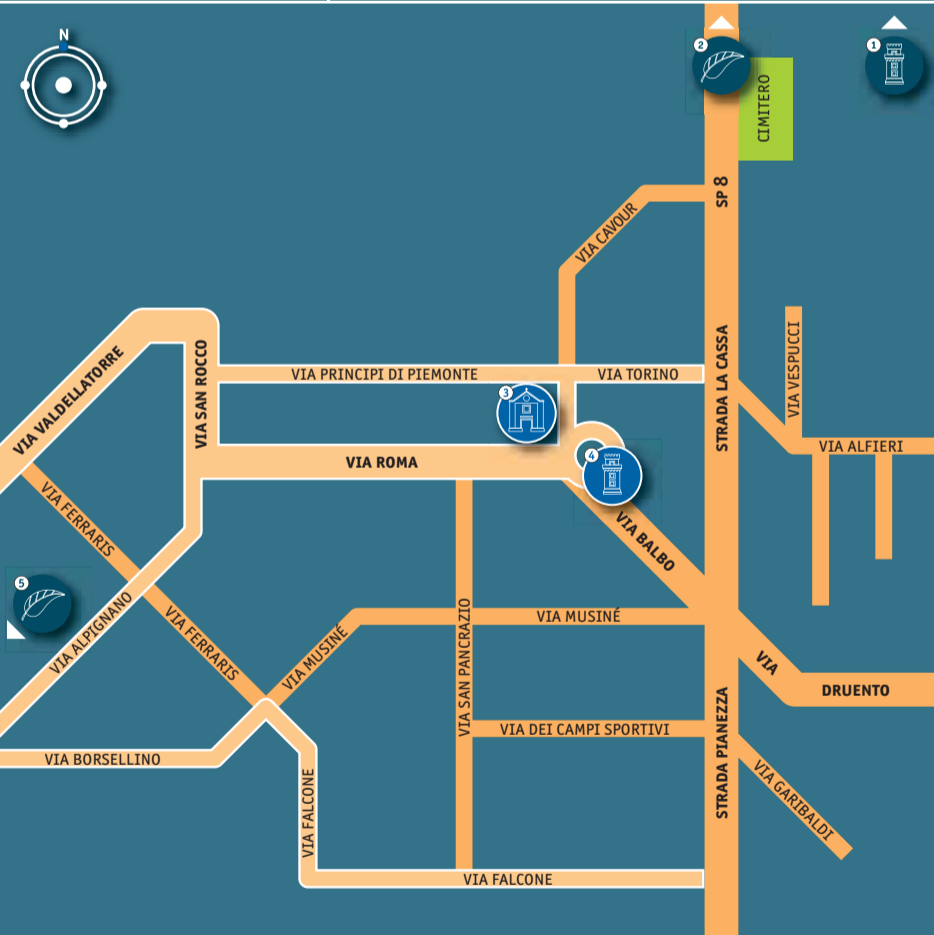
Centro Storico di San Gillio



COMUNE DI SAN GILLIO

INFO

Via Roma, 6
Tel. 011 98 40 030
Biblioteca - Via Piave, 4
Tel. 011 98 40 627
biblioteca@comune.sangillio.to.it
www.comune.sangillio.to.it



LEGENDA


-  VILLA LA BIZZARRIA
-  PONTE SUL CASTERNONE
-  CHIESA SANT'EGIDIO
-  VECCHIO NUCLEO RURALE
-  LAGO BORGARINO

-  **TURISMOVEST**
via Frejus, 40 bis - Rivoli
011 95 61 043
-  PISTE CICLABILI
-  PARCHI E AREE VERDI
-  CONFINE COMUNALE
-  STRADE PRINCIPALI




- LIVELLO DEL PERCORSO
-  FACILE
 -  MEDIO
 -  DIFFICILE

Vecchio Nucleo Rurale

 Dal 1603 esiste un centro urbano detto *Villaggio*, suddiviso in 7 *cantoni*, in cui vi erano un **castello** con *ponte levatoio*, 49 **case**, una **fucina** e un **forno** comune, tutti protetti da mura.

LA CHIESA DI SANT'EGIDIO

 I lavori, iniziati nel 1738 e patrocinati dai **conti Vignati** furono affidati prima a **Nicolis di Robilant** e poi a **padre Romualdo**, priore di *San Pancrazio* e noto per aver realizzato tra l'altro la facciata della *Chiesa di San Sebastiano* a Druento. Nel 1887, per venire incontro alle *esigenze* della popolazione, venne ampliata con **due cappelle laterali** all'altare maggiore.

IL CASTELLO

Il castello, di cui negli *anni Trenta* del secolo scorso era ancora visibile un **torrione**, a partire dal cinquecento venne progressivamente trasformato in **dimora signorile** e nel XVIII secolo furono realizzati vasti **giardini alla francese**. Dopo il 1870 divenne **casa privata** e fu frazionato in **alloggi**.