







LEGENDA

-  Depositi fluviali prevalentemente ghiaiosi poco o per nulla alterati. Depositi lacustri torbosi. (Pleistocene sup. - Olocene)
-  Depositi fluviali prevalentemente ghiaiosi debolmente alterati (Pleistocene medio p.p.)
-  Depositi fluviali prevalentemente ghiaiosi sensibilmente alterati e depositi villafranchiani (Pliocene medio - Pleistocene medio p.p)
-  Depositi glaciali con alterazione variabile (Pleistocene medio - superiore)
-  Sabbie e conglomerati marini (Pliocene inferiore - medio)
-  Argille e marne argillose gessifere, gessi (Miocene superiore - Pliocene inferiore)
-  Depositi marini terrigeni (Eocene - Miocene)
-  Rocce carbonatiche (Eocene - Cretaceo)
-  Rocce cristalline
-  240 Linee di uguale quota della base dell'acquifero superficiale (m s.l.m.) equidistanza 5 m
-  Corsi d'acqua principali
-  Limiti comunali
-  Limite provinciale