








## LEGENDA

- |   |  |
|---|--|
|    | Depositi fluviali prevalentemente ghiaiosi poco o per nulla alterati. Depositi lacustri torbosi.<br>(Pleistocene sup. - Olocene)         |
|    | Depositi fluviali prevalentemente ghiaiosi debolmente alterati (Pleistocene medio p.p.)  |
|    | Depositi fluviali prevalentemente ghiaiosi sensibilmente alterati e depositi villafranchiani<br>(Pliocene medio - Pleistocene medio p.p) |
|    | Depositi glaciali con alterazione variabile<br>(Pleistocene medio - superiore)   |
|    | Sabbie e conglomerati marini<br>(Pliocene inferiore - medio)   |
|    | Argille e marne argillose gessifere, gessi<br>(Miocene superiore - Pliocene inferiore)   |
|    | Depositi marini terrigeni (Eocene - Miocene)   |
|   | Rocce carbonatiche (Eocene - Cretaceo)   |
|  | Rocce cristalline  |
|  | Punti utilizzati per la ricostruzione litostratigrafica  |
|  | Limite comunale  |
|  | Limite provinciale   |
|  | Sezioni litostratigrafiche ricostruite   |
|  | Sezioni litostratigrafiche allegare fuori testo  |