

PELLIDRAC










Pellice e Drac si parlano: histoire d'eau





CARTA GEOLOGICA SEMPLIFICATA

Scala 1:50.000

Legenda

-  Depositi quaternari indifferenziati: detriti di falda, alluvioni recenti e antiche, depositi glaciali.
-  Clacescisti e filladi carboniose o grafitiche
-  Calcarei cristallini marmorei con banchi intercalati di calcescisti e quarziti, carniole.
-  Prasiniti, anfiboliti, glaucofaniti, eclogiti, gabbri, peridotiti, serpentiniti, pirosseniti, cloritoscisti e serpentinoscisti.
-  Micascisti e gneiss minuti con lenti di gneiss occhiadani. Intercalazioni di prasiniti, anfiboliti, calcari e talcoscisti.
-  Gneiss granulari e gneiss a ghiandoni.
-  Gneiss a ghiandoni, gneiss granitoidi.
-  Gneiss minuti grigi a biotite e muscovite con pigmento grafitico, passanti a micascisti e scisti grafitici.
-  Dioriti quarzifere biotitiche, gneiss dioritici, gneiss prasinitici, granitoidi, graniti granitiferi.

T tratto da: "Carta Geologica d'Italia" Foglio n. 67 della Carta al 100.000. A cura dell'Istituto Geografico Militare.

-  Limite di bacino
-  Limite provinciale

Luglio 2010

Allestimento cartografico a cura di:



Dott. G. FILIPPINI (Dirigente)
Dott. Geol. G. DE RENZO (Referente)

Dott. E. COMINO (Referente)
Dott. Ing. M. ROSSO

Dott. E. CRAVERO

con la collaborazione di:



Dott. Geol. M. MUTI

